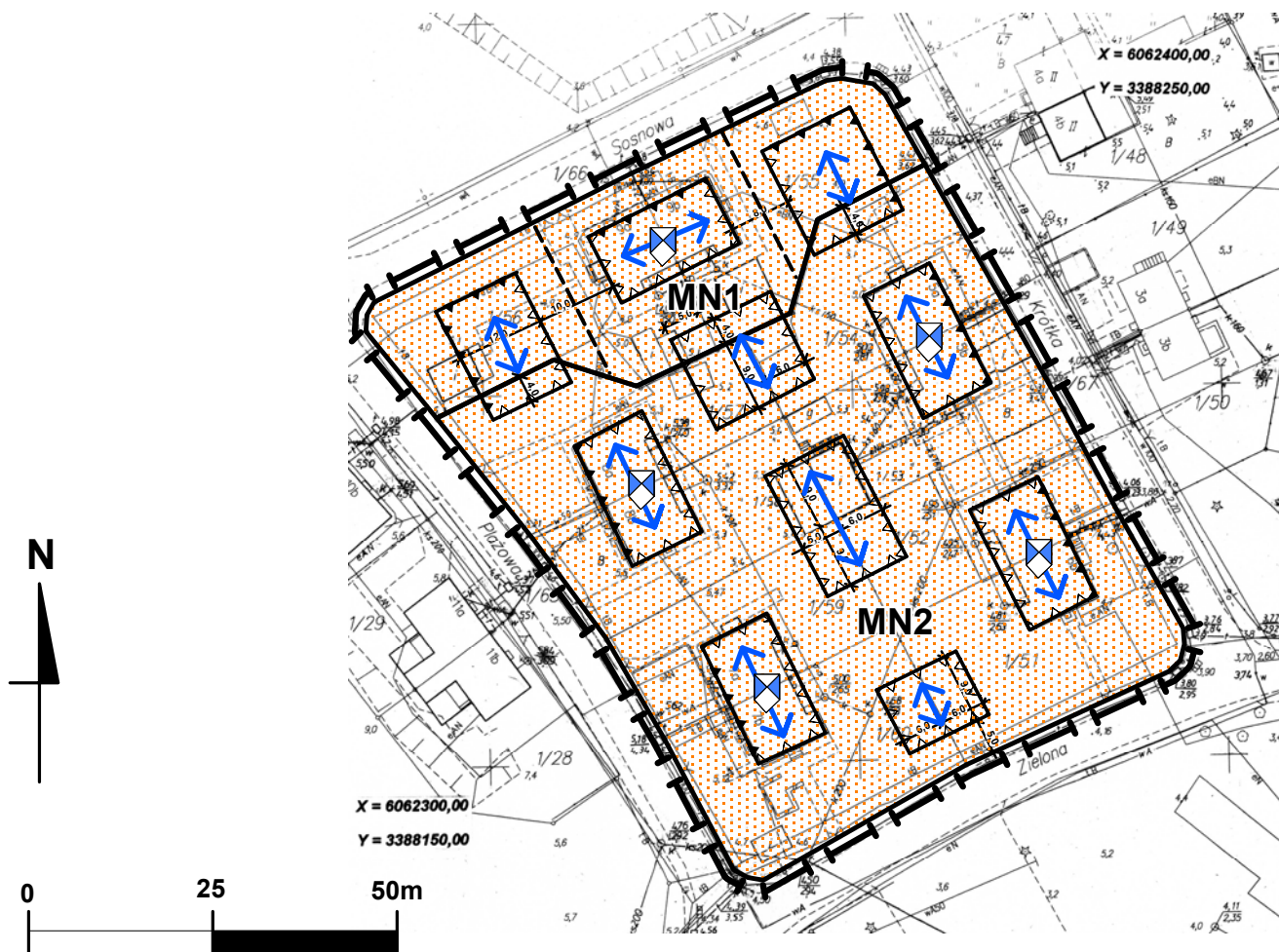










# ZMIANA MIEJSCOWEGO PLANU ZAGOSPODAROWANIA PRZESTRZENNEGO MRZEŻYNA W OBRĘBIE GEODEZYJNYM NR 2 DLA OBSZARU POMIĘDZY ULICAMI SOSNOWĄ, KRÓTKĄ, ZIELONĄ I PLAŻOWĄ.

SKALA: 1:1000

Załącznik nr 1  
do Uchwały Nr VII/62/2011  
Rady Miejskiej w Trzebiatowie  
z dnia 28 kwietnia 2011r.



## OZNACZENIA GRAFICZNE:

-  GRANICA OBSZARU OBJĘTEGO ZMIANĄ PLANU
-  LINIE ROZGRANICZAJĄCE TERENY O RÓŻNYM PRZEZNACZENIU LUB RÓŻNYCH ZASADACH ZAGOSPODAROWANIA
-  TERENY ZABUDOWY MIESZKANIOWEJ JEDNORODZINNEJ
-  LINIE ZABUDOWY OBOWIĄZUJĄCE
-  LINIE ZABUDOWY NIEPRZEKRACZALNE
-  OBIEKTY O WALORACH ZABYTKOWYCH
-  OZNACZENIA PROPONOWANYCH PODZIAŁÓW DZIAŁEK
-  UKŁAD KALENIC

## ZESPÓŁ AUTORSKI:

zagadnienia planistyczne:

**mgr gosp. przestrzennej Anna Siekierska**  
członek ZOIU Z-373

**mgr inż. arch. Maciej Siekiński**  
członek ZOIU Z-374

