

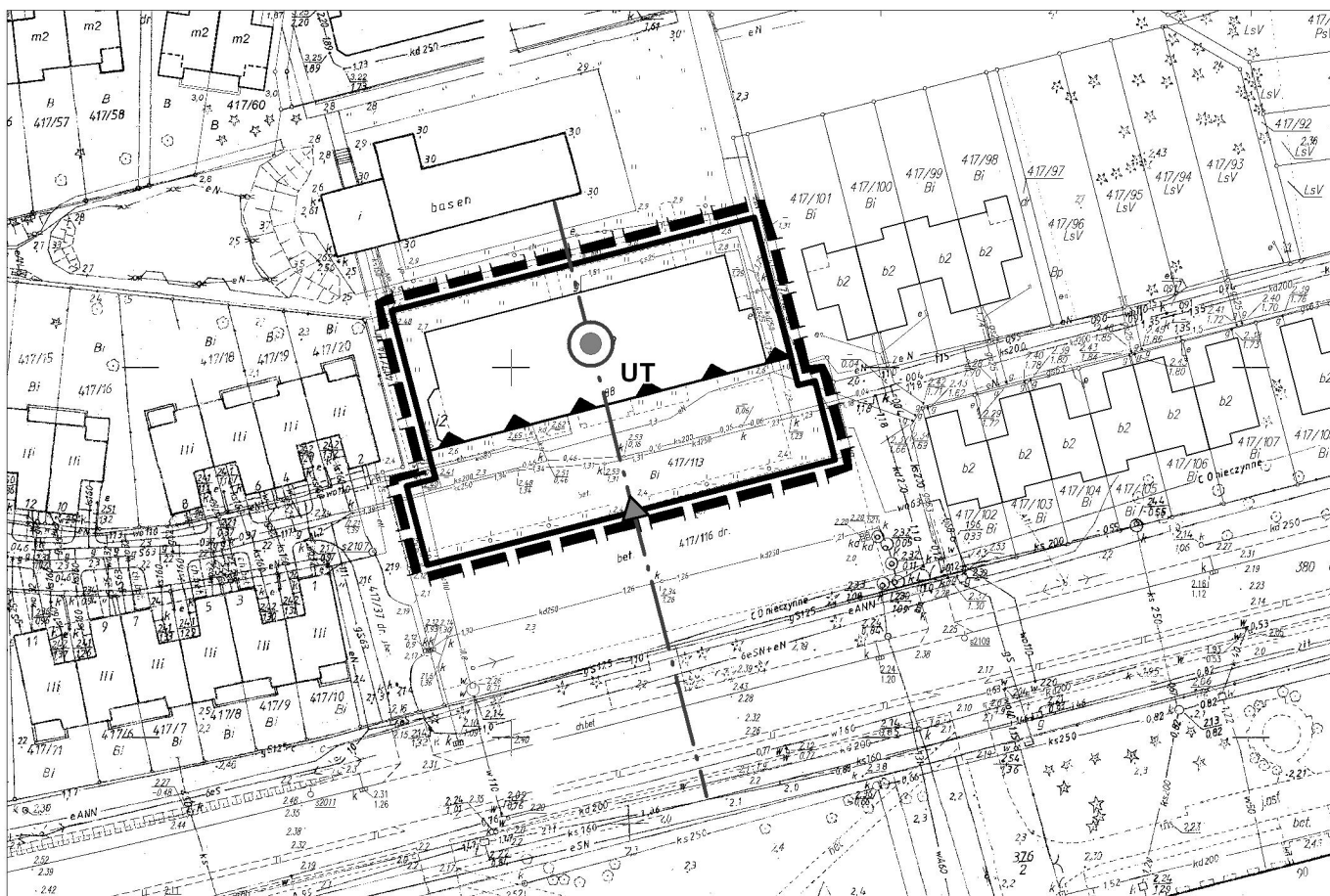
ZMIANA MIEJSCOWEGO PLANU ZAGOSPODAROWANIA PRZESTRZENNEGO CZĘŚCI MIEJSCOWOŚCI ROGOWO OD MRZEŻYNA DO GRANICY PORTU W DŹWIRZYNIE DLA DZIAŁKI NR 417/113

Załącznik Nr 1
do Uchwały Nr XXI/175/12
Rady Miejskiej w Trzebiatowie
z dnia 26 kwietnia 2012 r.

0 5 10 20 30 40 50 m






SKALA 1:1000



LEGENDA

GRANICE I SYMBOLE

-  GRANICA TERENU OBJĘTEGO ZMIANĄ PLANU
-  LINIE ROZGRANICZAJĄCE TERENY ELEMENTARNE O RÓŻNYM PRZEZNACZENIU LUB RÓŻNYCH ZASADACH ZAGOSPODAROWANIA
-  UT SYMBOL TERENU ELEMENTARNEGO

-  OŚ KOMPOZYCYJNA

KOMUNIKACJA

-  REJON WJAZDU NA TEREN



PRZEZNACZENIE TERENU

-  UT USŁUGI TURYSTYCZNO- WYPOCZYNKOWE: HOTEL, ZABUDOWA APARTAMENTOWA

OCHRONA ŚRODOWISKA PRZYRODNICZEGO

-  OBSZAR NATURA 2000; OBSZAR PASA OCHRONNEGO BRZEGU WÓD MORSKICH

ZASADY LOKALIZACJI ZABUDOWY I ZAGOSPODAROWANIA TERENU

-  OBOWIĄZUJĄCA LINIA ZABUDOWY
-  BUDYNEK HOTELU - DOMINANATA KOMPOZYCYJNA ZESPOŁU ZABUDOWY