







ZMIANA MIEJSCOWEGO PLANU ZAGOSPODAROWANIA PRZESTRZENNEGO MRZEŻYNA DLA CZĘŚCI UL. NADMORSKIEJ I TERENU PRZYLEGŁEGO

Załącznik nr 1
do Uchwały Nr XXVI/200/12
Rady Miejskiej w Trzebiatowie
z dnia 30 sierpnia 2012 r.

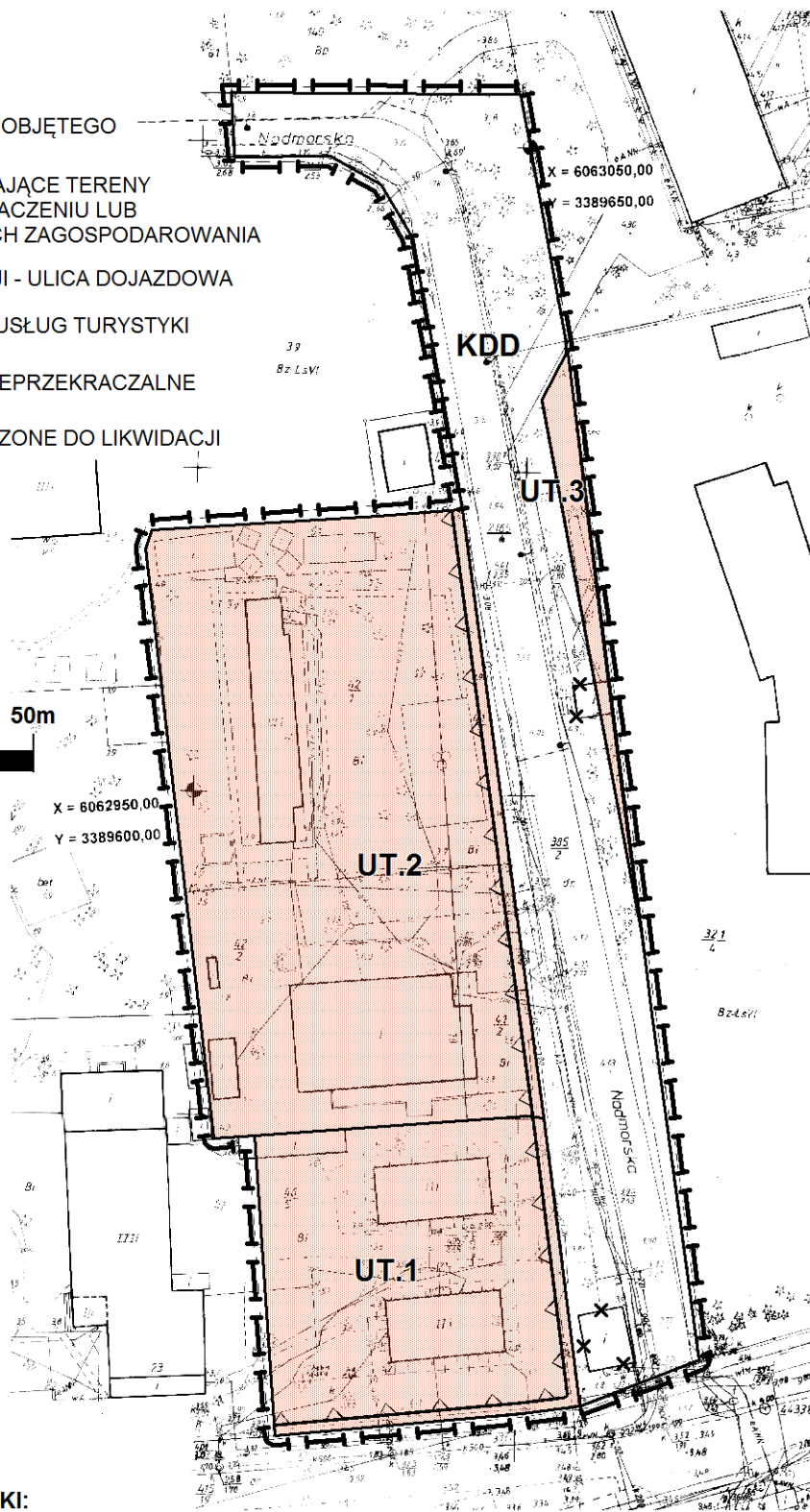
SKALA: 1:1000

OZNACZENIA GRAFICZNE:

-  GRANICA OBSZARU OBJĘTEGO ZMIANĄ PLANU
-  LINIE ROZGRANICZAJĄCE TERENY O RÓŻNYM PRZEZNACZENIU LUB RÓŻNYCH ZASADACH ZAGOSPODAROWANIA
-  KDD TEREN KOMUNIKACJI - ULICA DOJAZDOWA
-  UT TEREN ZABUDOWY USŁUG TURYSTYKI
-  LINIE ZABUDOWY NIEPRZEKRACZALNE
-  OBIEKTY PRZEZNACZONE DO LIKWIDACJI

0 25 50m

N



ZESPÓŁ AUTORSKI:
zagadnienia planistyczne:
mgr gosp. przestrzennej Anna Siekierska
członek ZOIU Z-373
mgr inż. arch. Maciej Siekierski
członek ZOIU Z-374