



RAPORT O STANIE GMINY TRZEBIATÓW ZA ROK 2018



Trzebiatów, maj 2019 rok

Spis treści

- 1. Gospodarka nieruchomościami i rolnictwo.**
- 2. Demografia.**
- 3. Majątek.**
 - 3.1. Infrastruktura drogowa i oświetlenie. Place zabaw. Obiekty sportowe.**
 - 3.2. Port w Mrzeżynie.**
 - 3.3. Wodociągi i kanalizacja.**
 - 3.4. Jednostki kultury.**
 - 3.5. Turystyka. Działalność Zakładu Gminnego "Mrzeżyno" sp. z o.o.**
- 4. Ochrona środowiska.**
- 5. Mieszkalnictwo. Sprawy społeczne. Oświata. Rynek pracy.**
- 6. Finanse.**
- 7. Przedsiębiorczość.**
- 8. Inwestycje i ważniejsze remonty.**
- 9. Podsumowanie.**

1. Gospodarka nieruchomościami i rolnictwo.

1.1. Grunty będące własnością gminy

Lp.	Stan posiadania gruntów na dzień 31.12.2018r.	Powierzchnia gruntów w ha	
		Miasto	Obszar wiejski
1.	Grunty rolne	135	118
2.	Grunty leśne, zadrzewione i zakrzewione	2	13
3.	Grunty zabudowane i zurbanizowane	182	412
4.	Grunty w użytkowaniu wieczystym	62	10
5.	Grunty pod wodami		1
4.	Tereny różne		2
	Razem	382	556

1.2. Użytki rolne oraz lasy na terenie gminy

Lp.	Użytki rolne oraz lasy Stan na dzień 31.12.2018 r.	Powierzchnia gruntów w ha	
		Miasto	Obszar wiejski
1.	Klasy od RI - RViz	354	9336
2.	Łąki ŁI-ŁVI	76	3862
3.	Pastwiska	59	1252
4.	Użytki rolne nie objęte klasyfikacją	5	165
5.	Lasy	27	3337

1.3. Dzierżawa gruntów gminnych

Do dnia 31.12.2018 r. oddano w dzierżawę grunty będące własnością Gminy Trzebiatów o powierzchni 372.326,77 m². Są to w szczególności grunty z przeznaczeniem pod ogródki warzywne, rekreację a także grunty pod garaże.

1.4. Przyjęcia gruntów

Gmina nieodpłatnie przejęła od Skarbu Państwa – Krajowego Ośrodka Wsparcia Rolnictwa Oddział Terenowy w Szczecinie nieruchomość niezabudowaną, działka nr 2/8, o powierzchni 1790 m² położoną w Nowielicach.

1.5. Zakup nieruchomości

Zakupiono działkę od osoby fizycznej w miejscowości Lewice o powierzchni 191 m² w celu uregulowania stanu prawnego nieruchomości.

1.6. Wygaszenie trwałego zarządu.

Gmina wygasza trwały zarząd Gminnej Spółdzielni „Samopomoc Chłopska” w Trzebiatowie na nieruchomość położoną w Trzebiatowie przy ul. Słowackiego 58 – 59 (budynek młyna).

1.7. Przekształcenie praw użytkowania wieczystego w prawo własności.

W 2018 r. nie dokonano przekształceń prawa użytkowania wieczystego na własność. Powodem była zapowiedz zmiany ustawy, która weszła w życie z dniem 1.01.2019r. i automatycznie przekształciła grunty przeznaczone na cele mieszkalne w prawo własności.

1.8. Sprzedaż nieruchomości

<i>Lp.</i>	Nieruchomości	2017 r.	Wartość
1.	Lokale mieszkalne	61	1 029 728,78
2.	Lokale użytkowe	3	34 681,00
3.	Grunty niezabudowane	14	7 955 650,00
4.	Grunty zabudowane	5	2 573 586,00
5.	Grunty w użytkowaniu wieczystym		15 298,25
	Razem:		11 608 944,03

<i>Lp.</i>	Nieruchomości	2018 r.	Wartość
1.	Lokale mieszkalne	39	617 793,27
2.	Lokale użytkowe	-	-
3.	Grunty niezabudowane	14	2 672 325,00
4.	Grunty zabudowane	2	3 407 511,74
5.	Grunty w użytkowaniu wieczystym		4 537,25
	Razem:		6 702 167,26

1.9. Świetlice wiejskie

Na terenie sołectw funkcjonuje 18 świetlic oraz 1 świetlica na terenie osiedla Jaromin. W 2018 wybudowano nową świetlicę we wsi Wlewo.

1.10. Gospodarstwa rolne

Liczba gospodarstw rolnych: 766 (płatników podatku rolnego tj. minimum 1 ha fizyczny lub 1 ha przeliczeniowy). Wnioski o dopłaty bezpośrednie w 2018 roku złożyło 328 producentów rolnych (produkcja roślinna) z czego 58 producentów prowadziło także produkcję zwierzęcą.

1.11. Programy

Od roku 2015 na terenie gminy prowadzimy działania dotyczące zwalczania barszczu Sosnowskiego. Na realizację tego programu Gmina otrzymuje od Wojewódzkiego Funduszu Ochrony Środowiska i Gospodarki Wodnej w Szczecinie dofinansowanie w wysokości 75 % kosztów kwalifikowanych. W roku 2018 koszt przeprowadzonych zabiegów to 25.000,00 zł z czego dotacja z WFOŚiGW to 18.750,00 zł.

2. Demografia

LICZBA MIESZKAŃCÓW

Rok	Trzebiatów	Mrzeżyno	Pozostałe miejscowości	Razem
2017	9635	1375	4778	15788
2018	9514	1351	4725	15590

DANE O URODZENIACH, ZAWARTYCH MAŁŻEŃSTWACH I ZGONACH

Rok	Urodzenia	Zawarte małżeństwa	Zgony
2017	145	124	204
2018	142	125	187

Mężczyźni -Trzebiatów

Rok	Od 0 rż do 18 rż	Od 19 r.ż do	Razem
2017	880	3872	4752
2018	867	3822	4689

Kobiety - Trzebiatów

Rok	Od 0 rż do 18 rż	Od 19 r.ż do	Razem
2017	878	4005	4883
2018	870	3854	4724

Mężczyźni – Mrzeżyno

Rok	Od 0 rż do 18 rż	Od 19 r.ż do	Razem
2017	119	569	688
2018	118	564	682

Kobiety – Mrzeżyno

Rok	Od 0 rż do 18 rż	Od 19 r.ż do	Razem
2017	110	557	667
2018	113	555	668

3. Majątek

3.1. Infrastruktura drogowa i oświetlenie. Place zabaw.

➤ DROGI

Ulice gminne w Trzebiatowie				
Nazwa	Numer	Długość [km]	Zastosowanie	Nawierzchnia
3-go Maja	G835002Z	0,276	Lokalna	Kostka POLBRUK
8-go Marca	G835003Z	0,332	Lokalna	Kostka POLBRUK
Białoboki	G835004Z	0,393	Lokalna	Asfalt
Buczka	G835005Z	0,277	Lokalna	Kostka POLBRUK
Ciasna	G835006Z	0,147	Lokalna	Asfalt
Dąbrówki	G835007Z	0,880	Lokalna	Utwardzona tłuczniem
Diamentowa	-	-	Lokalna	Inne: gruntowa
Dolna	G835008Z	0,156	Lokalna	Trylinka
Dworcowa	G835009Z	0,487	Lokalna	Asfalt
Głęboka	-	0,280	Lokalna	Asfalt
Grzybowa	G835010Z	0,212	Lokalna	Kostka POLBRUK
Jaromin (dz. 11, 6/18, 16, 17)	-	1,023	lokalna	Bitumiczna (asfalt), Bruk
Kamieniecka (dawna wojewódzka) od stacji BLISKA do ronda	-	ok. 0,670	Lokalna	Asfalt
Kasprowicza	G835011Z	0,866	Lokalna	Kostka POLBRUK
Koralowa	-	-	Lokalna	Inne: gruntowa
Kozia	G835012Z	0,122	Lokalna	Betonowe płyty
Kręta	G835013Z	0,293	Lokalna	Betonowe płyty i asfalt
Królowej Jadwigi	G835014Z	0,362	Lokalna	Kostka POLBRUK

Kryształowa	-	-	Lokalna	Inne: gruntowa
Kwiatowa	G835015Z	0,213	Lokalna	Kostka POLBRUK
Leśna	G835016Z	0,355	Lokalna	Inne: gruntowa
Lipowa	G835017Z	0,265	Lokalna	Asfalt i betonowe płyty
Łąkowa	G835018Z	0,645	Lokalna	Kostka POLBRUK i asfalt
Łukowa	G835019Z	0,169	Lokalna	Asfalt
Mała	G835020Z	0,182	Lokalna	Betonowe płyty
Miła	-	ok. 0,730	Lokalna	Inne: gruntowa
Nowa	G835021Z	0,170	Lokalna	Kostka POLBRUK
Nowotki	G835022Z	0,647	Lokalna	Kostka POLBRUK
Okreżna	-	-	Lokalna	Inne: gruntowa, częściowo utwardzona
Okrzei	G835023Z	0,331	Lokalna	Kostka POLBRUK
Osiedlowa	G835024Z	0,276	Lokalna	Kostka POLBRUK
Perłowa	-	ok. 0,230	Lokalna	Inne: gruntowa
Piaskowa	G835025Z	0,385	Lokalna	Bruk
Plac Lipowy	G835026Z	0,200	Lokalna	Asfalt
Plac Muzealny	G835027Z	0,081	Lokalna	Utwardzona tłuczniem
Plac Zjednoczenia	G835028Z	0,063	Lokalna	Asfalt
Plac Zwycięstwa	G835029Z	0,100	Lokalna	Utwardzona tłuczniem
Platynowa	-	-	Lokalna	Inne: gruntowa
Pogodna	G835030Z	0,283	Lokalna	Inne: gruntowa
Polna	G835031Z	0,186	Lokalna	Utwardzona tłuczniem
Poniatowskiego	G835032Z	0,352	Lokalna	Asfalt
Przejazdowa	G835033Z	0,143	Lokalna	Asfalt
Pusta	G835034Z	0,743	Lokalna	Asfalt, tłuczeń, inne: gruntowa
Radosna	G835035Z	0,977	Lokalna	Tłuczeń, inne: gruntowa
Rolnicza	G835036Z	0,256	Lokalna	Betonowe płyty
Rubinowa	-	-	Lokalna	Inne: gruntowa
Rybia	G835037Z	0,143	Lokalna	Asfalt
Rynek (dz. nr 219)	-	ok. 0,090	Lokalna	Asfalt
Rzemieślnicza	G835038Z	0,248	Lokalna	Kostka POLBRUK
Rzeźnicka	G835039Z	0,231	Lokalna	Betonowe płyty i asfalt

Skrajna	-	-	Lokalna	Inne: gruntowa
Słoneczna	G835040Z	0,466	Lokalna	Asfalt
Spacerowa	G835041Z	0,130	Lokalna	Tłuczeń
Spokojna	G835042Z	0,083	Lokalna	Inne: gruntowa
Srebrna	-	-	Lokalna	Tłuczeń
Strusia	G835043Z	0,208	Lokalna	Asfalt, tłuczeń
Szmaragdowa	-	-	Lokalna	Inne: gruntowa
Targowa	G835044Z	0,143	Lokalna	Utwardzona tłuczniem
Torowa	G835045Z	0,533	Lokalna	Asfalt
Turkusowa	-	-	Lokalna	Inne: gruntowa
Wiejska	G835046Z	0,480	Lokalna	Bruk, tłuczeń
Wolności	G835047Z	0,500	Lokalna	Kostka POLBRUK
Zielona	G835048Z	0,466	Lokalna	Betonowe płyty
Żabia	G835049Z	0,125	Lokalna	Kostka POLBRUK
Żeromskiego	G835050Z	0,119	Lokalna	Kostka POLBRUK
Złota	-	-	Lokalna	Inne: gruntowa
Żytnia	G835051Z	0,214	Lokalna	Kostka POLBRUK

Ulice gminne w Mrzeżynie				
Nazwa	Numer	Długość [km]	Zastosowanie	Nawierzchnia
Al. Tysiąclecia	G836001Z	0,814	Lokalna	Asfalt, betonowe płyty
Bałtycka	G836002Z	0,240	Lokalna	Asfalt
Boczna	G836003Z	0,721	Lokalna	Betonowe płyty, tłuczeń
Brzozowa	G836004Z	0,152	Lokalna	Inne: gruntowa
Bursztynowa	-	0,318	Lokalna	Asfalt, trylinka
Kopernika	G836005Z	0,183	Lokalna	Betonowe płyty
Letnia	G836006Z	0,182	Lokalna	Asfalt
Letniskowa	G836007Z	0,711	Lokalna	Asfalt
Marynarska	G836008Z	0,126	Lokalna	Asfalt, trylinka
Mickiewicza	G836009Z	0,117	Lokalna	Kostka POLBRUK
Miłosza	-	-	Lokalna	Kostka POLBRUK
Nadmorska	G836010Z	1,011	Lokalna	Kostka POLBRUK
Norwida	G836011Z	0,144	Lokalna	Kostka POLBRUK
Piaskowa	G836012Z	0,062	Lokalna	Kostka POLBRUK
Piratów	-	0,100	Lokalna	Inne: gruntowa
Pocztowa	G836013Z	0,133	Lokalna	Asfalt
Portowa	G836014Z	0,127	Lokalna	Betonowe płyty
Rybacka	G836015Z	0,078	Lokalna	Betonowe płyty
Spokojna	-	0,135	Lokalna	Trylinka
Śląska	G836016Z	0,164	Lokalna	Asfalt
Śliska	G836017Z	0,196	Lokalna	Asfalt

Topolowa	-	0,260	Lokalna	Thuczeń, inne: gruntowa
Torowa	G836018Z	0,330	Lokalna	Asfalt
Trzebiatowska	G836019Z	0,319	Lokalna	Asfalt
Wiejska	G836020Z	0,444	Lokalna	Thuczeń, inne: gruntowa
Wrocławska	G836021Z	0,130	Lokalna	Betonowe płyty
Wypoczynkowa	-	0,245	Lokalna	Kostka POLBRUK
Zabytkowa	G836022Z	0,147	Lokalna	Asfalt
Zacisze	-	-	Lokalna	Kostka POLBRUK
Żagłowa	-	0,196	Lokalna	Thuczeń, inne: gruntowa
Żeromskiego	G836023Z	0,126	Lokalna	Kostka POLBRUK

Pozostałe drogi gminne w Gminie Trzebiatów			
Numer i odcinek	Długość [km]	Zastosowanie	Nawierzchnia
G837007Z Gosław – Gołańcz Pomorska (osiedle)	3,001	Lokalna	Betonowe płyty, inne: gruntowa
G837006Z Gosław - Siemidarżno	3,687	Lokalna	Betonowe płyty, asfalt
G837005Z Siemidarżno - Lewice	3,405	Lokalna	Asfalt, betonowe płyty, żużel
G837004Z przez Gąbin	1,323	Lokalna	Bruk
G837003Z Sadlno - Chomętowo	2,073	Lokalna	Inne: gruntowa
G837002Z przez Włodarkę	1,632	Lokalna	Asfalt
G837001Z przez Włodarkę	1,059	Lokalna	Asfalt, betonowe płyty
Chomętowo – kolonia (dz. nr 369, 366)	-	Lokalna	Thuczeń, inne: gruntowa
Gołańcz Pomorska – wieś (dz. nr 207, 159)	0,940	Lokalna	Asfalt, Bruk
Kłodkowo-Wlewo (dz. nr 343, 25/2)	1,177	Lokalna	Asfalt, Bruk
<i>Drogi – ulice w Mrzeżynie za Regą oraz drogi – ulice (należące do gminy) w Rogowie nie są drogami publicznymi w rozumieniu ustawy o drogach publicznych.</i>			

Lp.	Rodzaj dróg	Długość [km]
1.	Drogi Gminne	Ok. 50 (miasto ok. 18 km)
2.	Drogi Powiatowe	Ok. 66 (miasto 11,1 km)
3.	Drogi Wojewódzkie	Ok. 47

4.	Przekazane drogi Skarbu Państwa	590 przejętych działek drogowych
----	---------------------------------	----------------------------------

Drogi gminne – dane szacunkowe (na podstawie sprawozdań przekazywanych do GDDKiA) – nie uwzględnia wszystkich działek drogowych gruntowych na terenie gminy Trzebiatów.

➤ **PRZYSTANKI AUTOBUSOWE**

Wykaz przystanków komunikacyjnych, których właścicielem lub zarządzającym jest Gmina Trzebiatów (zgodnie z Uchwałą Nr XXXIII/259/13 Rady Miejskiej w Trzebiatowie z dnia 28 lutego 2013 r.):

Lp.	Miejscowość	Ulica
1.	Trzebiatów	Białoboki
2.	Trzebiatów	Łąkowa
3.	Trzebiatów	Plac Lipowy
4.	Trzebiatów	Torowa
5.	Trzebiatów	Długa
6.	Chomętowo (kolonia)	-
7.	Gołańcz Pomorska (osiedle)	-
8.	Gosław	-
9.	Mrzeżyno	Kopernika
10.	Siemidarżno	-
11.	Wlewo	-
12.	Wlewo/Kłodkowo	-
13.	Włodarka I	-
14.	Włodarka II	-

➤ **LICZBA PUNKTÓW ŚWIETLNYCH**

1200 punktów świetlnych.

➤ **PLACE ZABAW**

Lp.	Wyszczególnienie (rodzaj obiektu np. plac zabaw, siłownia plenerowa)	Lokalizacja (adres/nr działki)	Zarządzający obiektem
1.	Plac zabaw i siłownia plenerowa	Trzebiatów, ul. Białoboki, dz. nr 2101; dz.nr 2102.	Gmina Trzebiatów
2.	Plac zabaw	Trzebiatów, ul. Jana Pawła II/ ul. Lipowa, dz. nr 45/8.	Gmina Trzebiatów
3.	Plac zabaw	Trzebiatów, ul. Jaromin, dz. nr 154/97; dz.nr 20.	Gmina Trzebiatów
4.	Plac zabaw	Trzebiatów, ul. Pocztowa, dz. nr 46/9.	Gmina Trzebiatów
5.	Plac zabaw i siłownia plenerowa	Trzebiatów, ul. Piaskowa, dz. nr 70.	Gmina Trzebiatów
6.	Plac zabaw i siłownia plenerowa	Trzebiatów, ul. Sarnia, dz. nr 3/12.	Gmina Trzebiatów

7.	Plac zabaw i siłownia plenerowa	Trzebiatów, ul. Sportowa, dz. nr 285.	Gmina Trzebiatów
8.	Plac zabaw	Trzebiatów, ul. Szafirowa, dz. nr 147/8.	Gmina Trzebiatów
9.	Plac zabaw	Trzebiatów, ul. Waryńskiego, dz. nr 32/5; dz.nr 32/3.	Gmina Trzebiatów
10.	Plac zabaw	Trzebiatów, ul. Wolności, dz. nr 281/1.	Gmina Trzebiatów
11.	Plac zabaw	Kłódkowo, dz. nr 70/3, dz. nr 70/7.	Gmina Trzebiatów
12.	Plac zabaw	Lewice, dz. nr 83.	Gmina Trzebiatów
13.	Plac zabaw	Miroślawice, dz. nr 174/4.	Gmina Trzebiatów
14.	Plac zabaw	Nowielice, dz. nr 2/2.	Gmina Trzebiatów
15.	Plac zabaw	Roby, dz. nr 295.	Gmina Trzebiatów
16.	Plac zabaw	Rogozina, dz. nr 100/6.	Gmina Trzebiatów
17.	Plac zabaw	Sadlno, dz. nr 45/3.	Gmina Trzebiatów
18.	Plac zabaw	Siemidarżno, dz. nr 217/6.	Gmina Trzebiatów
19.	Plac zabaw i siłownia plenerowa	Gołańcz Pomorska (wieś), dz. nr 231/1.	Gmina Trzebiatów
20.	Plac zabaw i siłownia plenerowa	Gołańcz Pomorska (osiedle), dz. nr 307/23.	Gmina Trzebiatów
21.	Plac zabaw	Trzebusz osiedle, dz. nr 596/23.	Gmina Trzebiatów
22.	Plac zabaw	Trzebusz wieś dz. nr 172.	Gmina Trzebiatów
23.	Plac zabaw	Włodarka, dz. nr 190.	Gmina Trzebiatów
24.	Plac zabaw i siłownia plenerowa	Wlewo, dz. nr 60; dz.nr 28.	Gmina Trzebiatów
25.	Plac zabaw	Gąbin, dz. nr 116/2.	Gmina Trzebiatów
26.	Plac zabaw	Gosław, dz. nr 279/1.	Gmina Trzebiatów
27.	Plac zabaw	Bieczyno, dz. nr 204.	Gmina Trzebiatów
28.	Plac zabaw i siłownia plenerowa wraz ze street workout	Mrzeżyno, ul. Nadmorska dz. nr 412/3.	Gmina Trzebiatów

➤ **OBIEKTY SPORTOWE**

Trzebiatów 4 – ul. Sportowa (dwa boiska i kompleks sportowy), ul. Białoboki, ul. Kilińskiego, ul. Piaskowa;

Pozostałe **15** – Lewice, Mirosławice, Gąbin, Gołańcz Pomorska (wieś), Gołańcz Pomorska (osiedle), Gosław (2), Włodarka, Sadlno, Rogozina, Trzebusz (wieś), Gorzysław, Kłodkowo, Roby, Mrzeżyno – hala sportowa z hotelem (Mrzeżyńskie Centrum Sportu), Mrzeżyno za Regą.

3.2. Port w Mrzeżynie.

Informacje do Raportu o stanie Gminy Trzebiatów - 2018 r

I. Realizacja programów, planów, strategii

Dane o postępie realizacji zawarte są w **załączniku nr 1** do informacji

II. Stan posiadania infrastruktury

Dane zawarte są w załączniku do informacji - wykaz akwenów portowych oraz ogólnodostępnych obiektów, i instalacji wchodzących w skład infrastruktury portowej portu Mrzeżyno, zarządzanych przez ZPM Mrzeżyno.

III. Wartość mienia komunalnego

Wartość początkowa mienia komunalnego t.j określona na dzień przejęcia bądź rozliczenia inwestycji przedstawia się następująco :

- środki trwałe o większej wartości

1/ Grunty w zarządzie jednostki	-	2 237 720 zł
2/ Budynki	-	4 013 855,36 zł
3/ Obiekty inżynierii lądowej i wodnej	-	36 320 635,58 zł
4/Urządzenia techniczne i maszyny	-	4 446 473,88 zł
5/ Środki transportu	-	859 709,15 zł
6/ Inne środki trwałe	-	104 710,12 zł

IV. Budżet jednostki ZPMM

Budżet jednostki Zarząd Portu Morskiego Mrzeżyno jest sklasyfikowany w dziale 600 /transport i łączność / w rozdziale 60041 / infrastruktura portowa / . Wydatki

jednostki wg poszczególnych paragrafów klasyfikowane są w rozdziale 60041 . Dochody jednostki klasyfikowane są w rozdziale 60041 /infrastruktura portowa / oraz w rozdziale 75618 / inne opłaty stanowiące dochody jst /

I.

	Dochody wykonane 2017 r w zł	Dochody wykonane 2018 r w zł	Uwagi
rozdział 60041	454 508	508 042	
rozdział 75618	118 450	132 665	

Razem	572 958	640 707	
-------	---------	---------	--

II.

	Wydatki wykonane 2017 r w zł	Wydatki wykonane 2018 r w zł	Uwagi
Rozdział 60041	586 120	638 323	
/w tym inwestycyjne/	13 538		
Razem	586 120	638 323	

**WYKAZ AKWENÓW PORTOWYCH ORAZ OGÓLNODOSTĘPNYCH OBIEKTÓW,
URZĄDZEŃ I INSTALACJI WCHODZĄCYCH W SKŁAD INFRASTRUKTURY
PORTOWEJ PORTU MRZEŻYNO, ZARZĄDZANYCH PRZEZ ZPM MRZEŻYNO
(bez falochronów i Nabrzeża Odpraw Granicznych)**

1. Pirsy, Pomosty, Przegrody, Dalby, Wyspy Cumownicze, Estakady		
	<i>Nazwa</i>	<i>Długość</i>
•	Pirs Postojowy (str. wschodnia)	101,50 m
•	Pomost Betonowy pływający (str. zachodnia)	43,00 m
•	Pomost Nabrzeża Postojowego	45,00 m
Razem		189,50 m
2. Nabrzeża		
Strona wschodnia portu		
•	Nabrzeże Pasażerskie	70,00 m
•	Nabrzeże Przeładunkowe z wodowskazem	199,00 m
•	Nabrzeże Bunkrowe	81,50 m
•	Nabrzeże Wschodnie	61,00 m
•	Nabrzeże Południowe	42,00 m
•	Wschodni Przyczółek Mostu	29,50 m
Razem		483,00 m
Strona zachodnia portu		
•	Zachodni Przyczółek Mostu	10,00 m
•	Nabrzeże Zachodnie	43,00 m
•	Nabrzeże Basenu Remontowego	101,5 m
•	Nabrzeże Postojowe Zachodnie	50,00 m
•	Nabrzeże Zachodnie Kamienne	162,00 m
•	Nabrzeże Wyładunkowe	163,00 m
Razem		529,50 m
		1211,00 m
3. Infrastruktura drogowa		
•	Droga dojazdowa z kostki betonowej	4 459,30 m ²
•	Nawierzchnie betonowe, place manewrowe	10 311,3 m ²
•	Ciąg komunikacyjny z kostki betonowej	2 164,5 m ²
Razem		26 106,4 m²

4. Infrastruktura elektroenergetyczna			
	<i>Nazwa</i>	<i>Długość</i>	<i>Liczba</i>
•	Transformatorowa stacja kontenerowa z wyposażeniem SN typu TPM w układzie TLL, rozdzielnica do 25kV	-	1
•	System fotowoltaiczny wraz z systemem moc nominalna 1) 15,5 kWp 2) 10 kWp	-	2
•	Szafy elektryczne systemu fotowoltaicznego	-	4
•	Oświetlenie nawigacyjne	-	3
•	Sieć elektryczna dla oświetlenia nawigacyjnego	248 m	
•	Sieć elektryczna oświetleniowa	3 540 m	
•	Słupy oświetleniowe	-	99
•	Sieć elektryczna portu w Mrzeżynie	4 994 m	
•	Sieć średniego napięcia 15kV zasilająca stację transformatorową	712 m	
•	Zamykane szafki elektryczne	-	44
Razem		9 494 m	
5. Infrastruktura telekomunikacyjna i informatyczna			
•	Sieć teletechniczna	564 m	
•	Sieć monitoringu	981 m	
•	Platforma sprzętowa (serwery w budynku administracyjnym)		2
•	Kabel sygnałowy	2 140 m	
•	Kabel światłowodowy	2 610 m	
•	Kabel zasilający kamery na słupach	1 900 m	
•	Kamery		48
Razem		8 195 m	
6. Infrastruktura wodociągowa			
•	Sieć wodociągowa	1466,73 m	
•	Przyłącza wodociągowe	710,16 m	
•	Studnia wodomierzowa ø 1200 mm		3
Razem		2 176,89 m	
7. Infrastruktura kanalizacyjna			
•	Kanalizacja sanitarna	383,68 m	
•	Przykanaliki kanalizacji sanitarnej	356,5 m	
•	Kolektor tłoczny kanalizacji sanitarnej	544,11 m	
•	Przepompownia typu ECOL – Unicon		3
•	Separatory tłuszczu typu ECOL – Unicon		3
•	Punkt odbioru ścieków szarych		2
•	Odwodnienie liniowe typu MEA	2 m	
•	Kanalizacja deszczowa	773 m	
•	Przykanaliki kanalizacji deszczowej	126 m	
•	Separatory typu ECOL – Unicon		3
•	Piaskowniki typu ECOL – Unicon		3

•	Wyloty do rzeki Regi ø 300 mm		6
•	Wpusty deszczowe betonowe		29
•	Drenaż PCW ø 75 mm	157 m	
•	Odwodnienie liniowe typu MEA	35 m	
Razem		2 377,29 m	
8. Infrastruktura ochrony przeciwpożarowej			
•	Sieć wodociągowa p.poż. ø 110 mm z rur PE	480,02 m	
•	Hydrant nadziemny JAFAR ø 80 mm		7
Razem		480,02 m	
9. Infrastruktura składowania odpadów			
•	Kontenerowe pojemniki na odpady zagłębione w komorach podziemnych system „BOEM” z systemem zabezpieczającym przed wpadnięciem, betonowy szyb podziemny 5 m ³ , zespół kontenera nadziemnego i podziemnego pojemnika na odpady 5 m ³		12
•	Punkty odbioru ścieków zaolejonych i odbioru ścieków z toalet chemicznych ø 1000 mm, h – 2 m, pojemność 1,5 m ³ z włazem żeliwnym ø 600 klasy N40		3
10. Infrastruktura ratunkowa			
•	Stacje ratunkowe, zestaw		8
•	Drabinki ratunkowe		28
11. Infrastruktura dla jednostek pływających			
•	Postumenty zaopatrujące jednostki w prąd i wodę		69

3.3. Wodociągi i kanalizacja.

1. Aktualne długości sieci wod-kan :

- wodociągowej- 141,7 km
- kanalizacji sanitarnej – 68 km
- kanalizacji deszczowej – 11,8 km
- ilość oczyszczalni ścieków- 1

W/w długości sieci wod-kan są sieciami będącymi w posiadaniu (własność lub dzierżawa lub użyczenie) ZWiK Trzebiatów Sp. z o.o.. Do tego trzeba dodać długości sieci kdeszcz. będącej w posiadaniu gminy.

2. Zestawienie aktywów i pasywów spółki ZWiK "Trzebiatów" na koniec roku 2018 w porównaniu do roku 2017

Aktywa na koniec roku 2017 - 54 019 428,99 zł

Aktywa na koniec roku 2018 - 61 064 039,59 zł

Wzrost o -7 044 610,6 zł

3. Stan realizacji aktualnego „Wieloletniego planu rozwoju i modernizacji urządzeń wodociągowych i urządzeń kanalizacyjnych będących w posiadaniu ZWiK Trzebiatów Sp. z o.o. na lata 2015 – 2019”.

Aktualnie obowiązujący i realizowany jest przez ZWiK Trzebiatów Sp. z o.o. „Wieloletni planu rozwoju i modernizacji urządzeń wodociągowych i urządzeń kanalizacyjnych będących w posiadaniu ZWiK Trzebiatów Sp. z o.o. na lata 2015 – 2019”. Plan ten został przyjęty uchwałą Nr VIII/ 62 /15 /14 Rady Miejskiej w Trzebiatowie z dnia 28 maja 2015 r. W trakcie realizacji był zmodyfikowany w zakresie harmonogramu realizacji Uchwała Nr XXIX/ 292 /17 Rady Miejskiej w Trzebiatowie z dnia 26 stycznia 2017 r.

Aktualny stan realizacji „Wieloletniego planu rozwoju i modernizacji ...” i związane z nim szczegóły przedstawia załączony harmonogram -załącznik nr 1- stanowiący odrębny plik.

W opracowaniu jest kolejny „Wieloletni planu rozwoju i modernizacji urządzeń wodociągowych i urządzeń kanalizacyjnych będących w posiadaniu ZWiK Trzebiatów Sp. z o.o. na lata 2020 – 2022”, który chcielibyśmy, aby do końca roku 2019 został przyjęty przez Radę Miejską. Z tym zastrzeżeniem, że w planie tym mają być ujęte również zamierzenia i inwestycje w zakresie infrastruktury wod-kan realizowane przez gminę lub ze środków gminy, a nie tak jak dotychczas jedynie przez przedsiębiorstwo wod-kan.

3.4. Jednostki kultury.

Lp.	nazwa	Rok 2017	Rok 2018
1.	Biblioteka		
	Czytelnicy biblioteki	1614	1297
	Liczba zakupionych książek	1452 wol.	1070 wol.
	Wypożyczenia	18153 wol.	16137 wol.
2.	Muzeum		
	Kwota biletów indywidualnych (normalne i ulgowe)	10 855,00 zł ok. 1800 osób	14 704,00 zł ok. 2450 osób
	Kwota biletów zbiorowych (w tym zwiedzanie z przewodnikiem)	9 705,00 zł ok. 1500 osób	12 490,00 zł ok. 2080 osób
3.	Rzeczowe aktywa trwałe		
	Budynek Domu Kultury przy ul. Wojska Polskiego 38,72-320 Trzebiatów zgodnie	Wartość początkowa 513 689,00 zł	0,00zł

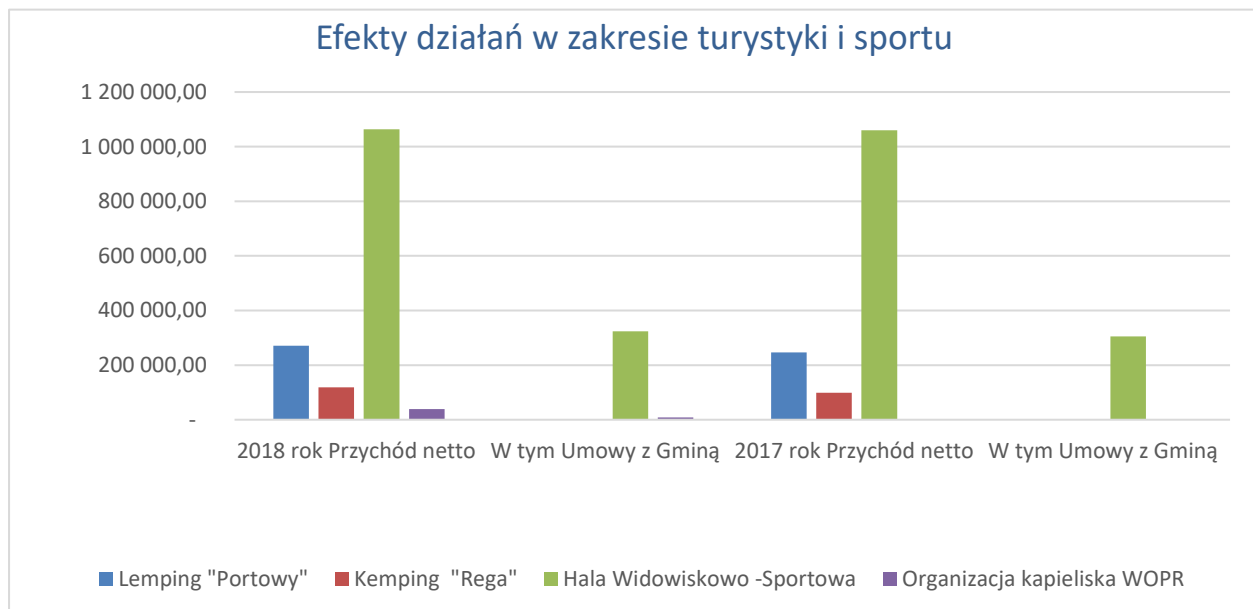
	z decyzją organizatora został przekazany do Urzędu Gminy Trzebiatów	w roku 2017 całkowite umorzenie - 513 689,00zł	
	ZESPÓŁ PAŁACOWO-PARKOWY Z PAŁACEM przy ulicy Wojska Polskiego 67.	Wyceniony na koncie pozabilansowym na wartość 3 226 879,82zł	Wyceniony na koncie pozabilansowym na wartość 3 226 879,82zł
	LOKAL UŻYTKOWY KOTŁOWNI przy ul. Wojska Polskiego 60b w Trzebiatowie	/bez wyceny/	/bez wyceny/
	LOKAL W BUDYNKU W GOŁAŃCZY POM. jako filia biblioteki publicznej	/bez wyceny/	/bez wyceny/
4.	Budżet		
	Dotacja podmiotowa	1 030 000,00	1 150 000,00
	dotacja celowa od organizatora otrzymana „Odtwarzanie stolarki okiennej w Pałacu w Trzebiatowie	20 000,00	50 000,00
	Dotacja celowa „ARTrzebiatów - uzależnieni od kultury”	5 000,00zł	5 000,00
	Dotacja celowa pozabudżetowa Województwo Zachodniopomorskie ”Odtwarzanie historycznej stolarki okiennej zamku w Trzebiatowie”	20 000,00zł	35 000,00zł
	Dotacja celowa pozabudżetowa Wojewódzki Zachodniopomorski Konserwator Zabytków	10 000,00zł	10 000,00zł
	Dotacja celowa Programu Wieloletniego ”Narodowy Program Rozwoju	10 480,00	9680,00

	Bibliotek", na zakup nowości wydawniczych do bibliotek publicznych		
	Dotacja celowa - Zarząd Powiatu Gryfickiego "Czytające Podwórka"	3 000,00	3 000,00zł
5.	Dochody własne	71 652,12	94 942,19
6.	Darowizna	22 863,30	9 425,00

3.5. Turystyka. Działalność Zakładu Gminnego "Mrzeżyno" sp. z o.o.

Efekty działań prowadzonych przez Zakład Gminny Mrzeżyno Sp. z o.o. w zakresie turystyki i sportu

Lp.	Nazwa	2018 rok Przychód netto	W tym Umowy z Gminą	2017 rok Przychód netto	W tym Umowy z Gminą
1	Lemping "Portowy"	270 539,47	-	246 018,00	-
2	Kemping "Rega"	118 919,10	-	99 148,23	-
3	Hala Widowiskowo -Sportowa	1 062 896,51	324 074,07	1 059 827,22	305 555,56
4	Organizacja kąpieliska WOPR	38 299,88	8 130,08	-	-
	Razem:	1 490 654,96	332 204,15	1 404 993,45	305 555,56



Usługi wykonywane przez Zakład Gminny Mrzeżyno Sp. z o.o. w zakresie gospodarki komunalnej

Lp.	Nazwa	2018 rok Przychód netto	W tym Umowy z Gminą	2017 rok Przychód netto	W tym Umowy z Gminą
2	Usługi komunalne - sprzątanie plaży i terenów przyległych w Mrzeżynie	220 772,15	212 962,96	197 881,68	187 962,98
1	Zimowe utrzymanie dróg gminnych	9 479,10	-	7 996,50	-
	Razem:	230 251,25	212 962,96	205 878,18	187 962,98



4. Ochrona środowiska.

„Program Ochrony Środowiska dla Gminy Trzebiatów na lata 2017-2020 z perspektywą na lata 2021-2024” został uchwalony Uchwałą Nr XLIV/375/17 Rady Miejskiej w Trzebiatowie z dnia 28 grudnia 2017 r.

Niniejszy dokument, został opracowany zgodnie z art. 17 ustawy z dnia 27 kwietnia 2001 r. *Prawo ochrony środowiska*, uwzględniając część strategii „Bezpieczeństwo Energetyczne i Środowisko” dotyczących Ochrony Środowiska. Program Ochrony Środowiska dla Gminy Trzebiatów jest podstawowym dokumentem koordynującym działania na rzecz ochrony środowiska na terenie gminy. Zawiera cele i zadania, które powinna realizować gmina jak i inne podmioty w celu ochrony środowiska w jej granicach administracyjnych.

Ponadto dokument ten został opracowany zgodnie z najnowszymi wytycznymi Ministerstwa Środowiska: *Wytyczne do opracowania wojewódzkich, powiatowych i gminnych programów ochrony środowiska, Warszawa 2 września 2015*. Program podsumowuje stan środowiska gminy oraz zawiera zestawienie jego słabych i mocnych stron (analiza SWOT).

Dzięki kompleksowemu ujęciu stanu środowiska na terenie gminy możliwe stało się zdefiniowanie na tej podstawie celów środowiskowych, do jakich powinno się dążyć kierując dobrem środowiska i ideą zrównoważonego rozwoju.

Opracowany dla gminy Trzebiatów Program Ochrony Środowiska inwentaryzuje aktualny stan środowiska oraz określa niezbędne działania dla ochrony środowiska w ścisłym powiązaniu z głównymi kierunkami rozwoju województwa zachodniopomorskiego.

W niniejszym dokumencie dokonano oceny aktualnego stanu środowiska oraz przeanalizowano możliwości jego poprawy na terenie gminy Trzebiatów z uwzględnieniem dziesięciu obszarów interwencji:

- Ochrona klimatu i jakości powietrza (5.1),
- Zagrożenia hałasem (5.2),
- Pole elektromagnetyczne (5.3),
- Gospodarowanie wodami (5.4),
- Gospodarka wodno-ściekowa (5.5),
- Zasoby geologiczne (5.6),
- Gleby (5.7),
- Gospodarka odpadami i zapobieganie powstawaniu odpadów (5.8),
- Zasoby przyrodnicze (5.9),
- Zagrożenia poważnymi awariami (5.10).

Każdy z dziesięciu wyżej wymienionych obszarów zawiera podsumowanie i analizę SWOT, której celem jest ukazanie mocnych stron gminy oraz tych, które wymagają interwencji - słabych stron. Analiza ukazuje również szanse na poprawę stanu środowiska oraz zagrożenia, które mogą wpłynąć na nie negatywnie.

Na terenie gminy Trzebiatów zaplanowano wykonanie 19 zadań w celu poprawy stanu środowiska, przy czym w okresie sprawozdawczym 2017-2018 zaplanowano wykonanie 13 zadań. Spośród 13 zadań zaplanowanych do realizacji w latach 2017-2018, 3 zadania nie zostały zrealizowane, 1 zadanie ciągłe było realizowane wyłącznie w roku 2018. Zgodnie z Uchwałą nr III/7/18 Rady Miejskiej w Trzebiatowie z dnia 28 grudnia 2018 r. w sprawie uchwalenia zmiany wieloletniej prognozy finansowej, przesunięto termin wykonania 2 niezrealizowanych zadań. Największym problemem w realizacji zadań są niewystarczające środki finansowe jakimi dysponuje Gmina Trzebiatów, dlatego też realizacja niektórych zadań jest uzależniona od możliwości pozyskania dofinansowania m.in. Wojewódzkiego Funduszu Ochrony Środowiska i Gospodarki Wodnej w Szczecinie oraz Regionalnego Programu Operacyjnego Województwa Zachodniopomorskiego.

Ewidencja zbiorników bezodpływowych i przydomowych oczyszczalni ścieków.

Lp.	Miejscowości Gm. Trzebiatów	Ilość zbiorników bezodpływowych	Ilość przydomowych oczyszczalni ścieków	Liczba zrealizowanych w roku 2018	
				Przydomowe oczyszczalnie ścieków	Zbiorniki bezodpływowe
1.	Bieczyno	31	2		
2.	Chomętowo	38	18	1	
3.	Gąbin	29	5		
4.	Gołańcz Pom.	85	13	2	1
5.	Gosław	56	10	1	1

6.	Gorzysław	24	8	2	
7.	Kłodkowo	37	9	1	
8.	Lewice	42	4		
9.	Roby	30	18	1	
10.	Rogozina	28	10	2	
11.	Sadlenko	1	5		
12.	Sadlno	38	5		
13.	Siemidarżno	15	3		
14.	Trzebusz	49	9		
15.	Wlewo	30			
16.	Włodarka	54	11		2
17.	Zapolice	6	1		
18.	SUMA	593	131	10	4

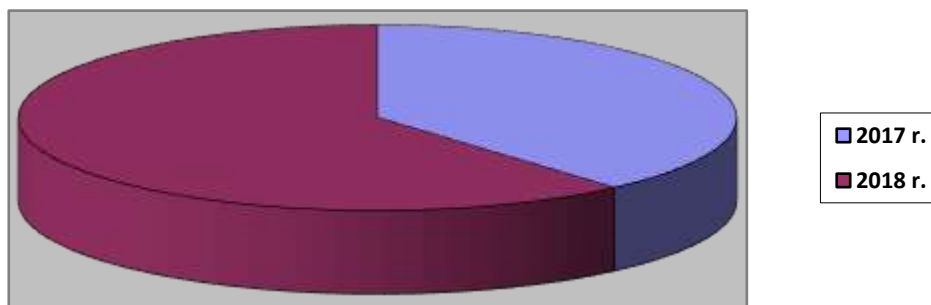
WYSOKOŚĆ WYDATKÓW PONOSZONYCH Z BUDŻETU GMINY TRZEBIATÓW NA UDZIELENIE DOTACJI CELOWYCH NA BUDOWĘ PRZYDOMOWYCH OCZYSZCZALNI ŚCIEKÓW I ZBIORNIKÓW BEZODPŁYWOWYCH:

- 2018 r.: 44 660,60 zł, w tym 7 004,85 zł na budowę zbiorników bezodpływowych (4 szt.), a 37 655,75 zł na budowę przydomowych oczyszczalni ścieków 10 szt);

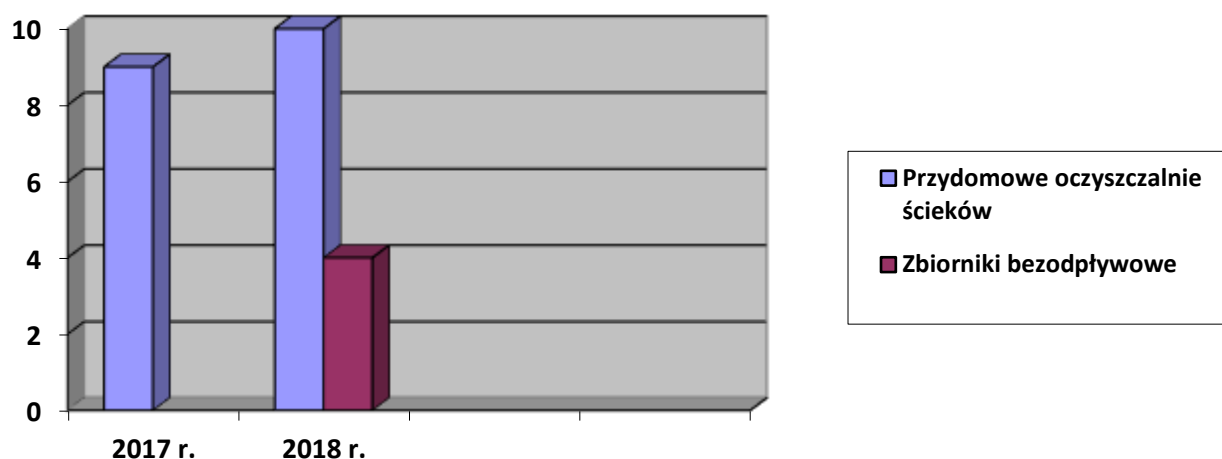
- 2017 r.: 28 028,75 zł (przydomowe oczyszczalnie ścieków – 9 szt.).

WZROST DOFINANSOWANIA OGÓŁEM (ROK DO ROKU): **59,39%**

WZROST WYSOKOŚCI WYDATKÓW PONOSZONYCH Z BUDŻETU GMINY TRZEBIATÓW NA UDZIELENIE DOTACJI CELOWYCH NA BUDOWĘ PRZYDOMOWYCH OCZYSZCZALNI ŚCIEKÓW I ZBIORNIKÓW BEZODPŁYWOWYCH W LATACH 2017 - 2018:



IŁOŚĆ ZREALIZOWANYCH PRZYDOMOWYCH OCZYSZCZALNI ŚCIEKÓW I ZBIORNIKÓW BEZODPŁYWOWYCH PRZY UDZIALE DOTACJI CELOWYCH UDZIELANYCH Z BUDŻETU GMINY TRZEBIATÓW W ROKU 2017 i 2018:



5. Mieszkalnictwo. Sprawy społeczne. Oświata. Rynek pracy.

1. Dysponowanie Zasobem Mieszkaniowym

Liczba gminnych lokali mieszkalnych:

Na dzień **31.12. 2018:** 982 lokale

Na dzień **31.12. 2017:** 1022 lokale

1.1. Liczba osób oczekującą na przydziały lokali komunalnych lata 2017 – 2018

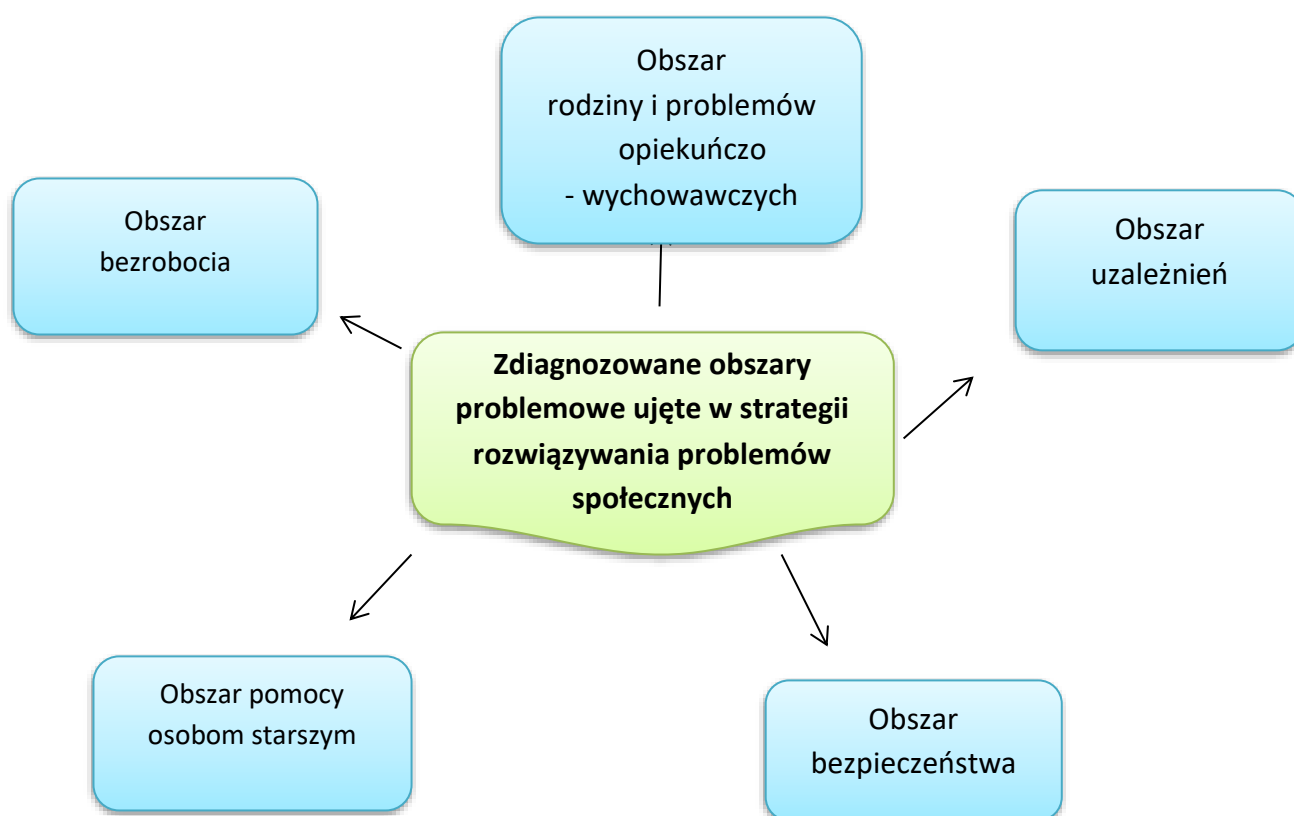
RODZAJ LOKALU	2017	2018
Lokal mieszkalny	103	113
Lokal socjalny	68	59

1.2. Liczba przydzielonych lokali komunalnych w latach 2017 – 2018

RODZAJ LOKALU	2017	2018
Lokal mieszkalny	22	32
Lokal socjalny	11	6

1.1. Strategia i integracja rozwiązywania problemów społecznych

Efektywna realizacja działań w obszarze pomocy społecznej i ich sprawne funkcjonowanie wymaga dopasowania oraz dostosowania działań na wielu szczeblach do rzeczywistych potrzeb mieszkańców gminy. Kluczowym dokumentem ujmującym i realizującym powyższe działania w gminie Trzebiatów jest Strategia Rozwiązywania Problemów Społecznych. Stanowi ona długofalowy plan działania określający główne cele i kierunki rozwoju, służące zaspokajaniu potrzeb mieszkańców. Dokument stanowi względnie trwałe wzory interwencji społecznej podejmowanych w celu zmiany tych zjawisk w obrębie danej społeczności, które ocenione zostały jako negatywne. Strategia ma charakter kompleksowy. Dokument zawiera aspekty prawne, będące podstawą działania samorządu lokalnego, zasady i wartości, na których opiera się lokalna polityka społeczna. Strategia Rozwiązywania Problemów Społecznych zgodna jest z promowaniem równości szans, dostępu do życia społecznego oraz przeciwdziałania wykluczeniu społecznemu. Powołany Zarządzeniem Burmistrza Trzebiatowa Zespół Zadaniowy ds. opracowania i realizacji Gminnej Strategii Rozwiązywania Problemów Społecznych na lata 2015 – 2020 oraz przeprowadzone badanie ankietowe wśród losowo wybranych mieszkańców gminy wyodrębniło i zdiagnozowało następujące obszary problemowe ujęte w dokumencie Strategii:



Zdiagnozowane obszary problemowe wymagają indywidualnego podejścia i wewnętrznych regulacji działań. W związku z tym w ich obrębie opracowane zostały programy spójne z założeniami Gminnej Strategii Rozwiązywania Problemów Społecznych. Jednocześnie na przełomie ostatnich lat zakres problemowy wyodrębnionych obszarów uległ zmianom.

OBSZAR BEZROBOCIA

2014 r.
9,5%
wskaźnik
bezrobocia

2018 r.
3,8%
wskaźnik
bezrobocia

- sezonowy rynek pracy
- główny wskaźnik przyznawania świadczeń pomocy społecznej /247 osób
- wskazanie jako lokalnego problemu społecznego

- całoroczny rynek pracy
- zminimalizowany wskaźnik przyznawania świadczeń pomocy społecznej /96 osób
- zanikający problem społeczny

Wykluczenie bezrobocia jako
obszaru problemowego od 2018
roku

OBSZAR RODZINY I PROBLEMÓW OPIEKUŃCZO – WYCHOWAWACZYCH

Gminny Program
Wspierania Rodziny
na lata 2018 - 2020

Cel główny:

Skuteczne wspieranie rodzin
w wypełnianiu ich funkcji opiekuńczo –
wychowawczych

Efekty:

- zbudowanie sprawnego systemu zapobiegania kryzysom
 - zabezpieczenie asystentury rodziny
- wyodrębnienie pracownika socjalnego ds. wspierania rodziny
 - indywidualizacja kompleksowej pracy w rodzinie
- zabezpieczenie specjalistycznego wsparcia rodzinom pozostającym w kryzysie
- realizacja programu „Aktywnie sprostać zmianom” skierowanych do rodzin zagrożonych wykluczeniem społecznym

OBSZAR UZALEŻNIEŃ

Gminny Program
Profilaktyki
i Rozwiązywania
Problemów
Alkoholowych

Gminny Program
Przeciwdziałania
Narkomanii

Cel główny :

Ograniczenie i zapobieganie powstawaniu
problemów związanych z nadużywaniem
alkoholu oraz ograniczenie negatywnych skutków
tego zjawiska oraz rozwijanie niezbędnych
zasobów

Cel główny :

Ograniczenie używania środków
psychoaktywnych oraz związanych
z tym problemów. Zahamowanie tempa wzrostu
popytu na narkotyki,
w szczególności wśród młodzieży i dzieci

Efekty :

- zwiększenie dostępności nowoczesnej profilaktyki zintegrowanej
 - zwiększenie świadomości społecznej
- realizacja kampanii lokalnej „Dopalacze trują i życie rujnują”
 - uczestnictwo w kampanii społecznej
- zabezpieczenie poradnictwa specjalistycznego (prawne, terapeutyczne, psychologiczne, socjoterapeutyczne)
- zabezpieczenie specjalistyczne dla osób doznających przemocy w rodzinie
- działalność edukacyjno – informacyjna w zakresie uzależnień i przemocy
- 7 placówek wsparcia dziennego o charakterze opiekuńczym

OBSZAR POMOCY OSOBOM STARSZYM

Program
Opieka
75+

Sprawny
system
wsparcia
dla osób
starszych

Cel programu :

Zabezpieczenie dostępności
usług opiekuńczych

Realizacja celi strategicznych
zabezpieczających wsparcie
i uczestnictwo osób starszych
w życiu społecznym

Efekty :

- stworzenie osobom starszym warunków do aktywnego uczestnictwa w życiu lokalnym -
 - działalność organizacji pozarządowych
 - powstanie Uniwersytetu Trzeciego Wieku
- zabezpieczenie usług opiekuńczych do 90 środowisk na terenie gminy w 2018r.
 - 18 osób zabezpieczonych usługami z programu 75+
- zabezpieczenie środków finansowych dla 54 osób przebywających w domach pomocy społecznej
- zatrudnienie przez OPS 11 opiekunów świadczących usługi opiekuńcze w miejscu

OBSZAR BEZPIECZEŃSTWA

Cel strategiczny :
podwyższenie poczucia
bezpieczeństwa
mieszkańców gminy

Efekty :

- spotkania dzielnicowych z mieszkańcami
- edukacja dzieci w zakresie bezpieczeństwa
- oznakowanie rowerów i przedmiotów wartościowych
- rozdawanie opasek odblaskowych przez policję
- uczestnictwo w ogólnopolskich akcjach z zakresu bezpieczeństwa

Obszar działań nie wyłoniony w diagnozie problemów z 2013/2014, który od kilku lat jest szeroko zabezpieczony przez działania przedstawicieli poszczególnych jednostek i systemy prawne

OBSZAR PRZECIWDZIAŁANIA PRZEMOCY W RODZINIE

Gminny Program
Przeciwdziałania
Przemocy
w Rodzinie oraz
Ochrony Ofiar
Przemocy
w Rodzinie

Cel główny :

Zmniejszenie skali zjawiska przemocy w rodzinie, skuteczna ochrona ofiar przemocy w rodzinie i zwiększenie dostępności pomocy oraz zwiększenie działań wobec sprawców przemocy w rodzinie.

Efekty :

- zabezpieczenie specjalistyczne
- funkcjonowanie na terenie gminy Punktu Specjalistycznego Poradnictwa dla Ofiar Przemocy w Rodzinie
- objęcie dzieci i młodzieży działaniami edukacyjnymi i profilaktycznymi
- zbudowanie zintegrowanego systemu działań w zakresie przeciwdziałania przemocy w rodzinie
- realizacja procedur Niebieskiej Karty przez powołany Zespół

1.2. Ocena realizacji zadań w kontekście dwóch ostatnich ocen zasobów pomocy społecznej za 2016 i 2017 rok . Wskazanie kierunków działań w trzech obszarach problemowych.

Kierunki i zakres działań w ramach realizacji założeń strategicznych jest spójny z wyznaczonymi kierunkami działań oceny zasobów.

wsparcie osób starszych

Wzrost nakładów na usługi opiekuńcze. Ciągły proces starzenia się społeczeństwa w Trzebiatowie implikuje konieczność zapewnienia opieki osobom starszym, które są jej pozbawione ze strony rodziny.. Do tego obszaru działań należy również zapewnienie całodobowej opieki w domach pomocy społecznej. Analizując obszar potrzeb w zakresie pomocy osobom starszym i długotrwale chorym zauważa się stałą konieczność zapewnienia środków w budżecie na odpłatność za pobyt w domach pomocy społecznej poza ich dotychczasowym miejscem zamieszkania.

Specjalistyczne poradnictwo

Rozwój poradnictwa specjalistycznego skierowanego w szczególności do rodzin borykających się z problemami obszaru uzależnień. W Ośrodku Pomocy Społecznej w Trzebiatowie poradnictwo specjalistyczne funkcjonuje w ramach Punktu Poradnictwa Specjalistycznego dla Ofiar Przemocy w Rodzinie oraz Rodzin z Problemami Opiekuńczo-Wychowawczymi i Punktu Informacyjno – Konsultacyjnego. W zakresie tych działań ujmują się również zadania przeciwdziałania przemocy w rodzinie, które nie zostały uwzględnione w formularzach oceny zasobów pomocy społecznej

**Wsparcie dla rodzin
z dysfunkcjami opiekuńczo –
wychowawczymi**

Zagwarantowanie długofalowego i kompleksowego wsparcia
rodzinom z dysfunkcjami opiekuńczo – wychowawczymi
adresowanego do osób dorosłych jak i małoletnich

W roku 2018 podjęte zostały działania zabezpieczające wskazania z dwóch poprzednich lat ujętych w zasobach pomocy społecznej. Wsparcie skierowane do osób starszych zgodnie z potrzebami zostało zabezpieczone przez system pomocy społecznej oraz działalność organizacji pozarządowych. Specjalistyczne poradnictwo w roku 2018 zostało, zgodnie z potrzebami, zwiększone o konsultacje psychologiczne oraz zajęcia socjoterapeutyczne dla dzieci z rodzin zagrożonych wykluczeniem społecznym. Trzeci kierunek dotyczący wsparcia dla rodzin z dysfunkcjami opiekuńczo –wychowawczymi zgodnie ze wskazaniami jest zabezpieczony długofalowymi kompleksowymi działaniami asystenta rodziny oraz działaniami wspierających podejmowanych w ramach realizowanego Projektu.

Współpraca z Organizacjami Pozarządowymi

Przyznane dotacje

L.p.	Nazwa organizacji	zakres zadania	przyznana dotacja (zł)	
			2017	2018
1	TKS „Rega” Trzebiatów	Upowszechnianie kultury fizycznej i sportu wśród dzieci i młodzieży – piłka nożna	219 000	234 000
2	KS „Orzeł Mrzeżyno”		8 000	16 000
3	TSS „Nowa-Rega” Trzebiatów	Upowszechnianie kultury fizycznej i sportu wśród dzieci i młodzieży- piłka siatkowa	36 000	2 500
4	LKS Dragon Nowielice	Upowszechnianie kultury fizycznej i sportu wśród dzieci i młodzieży- jeździectwo	8 000	8 000
5	JKS „Ago-Pol” w Trzebiatowie		2 000	2 000
6	MLUKS „Jedynka Trzebiatów” przy Szkole Podstawowej Nr 1 w Trzebiatowie	Upowszechnianie kultury fizycznej i sportu wśród dzieci i młodzieży- unihokey	45 000	55 000
7	MLUKS „Trzebiatów” przy Publicznym Gimnazjum w Trzebiatowie	Upowszechnianie kultury fizycznej i sportu wśród dzieci i młodzieży- lekkoatletyka	9 000	10 000
8	TKKF „Fala” w Trzebiatowie przy Szkole Podstawowej Nr 2 w Trzebiatowie	Upowszechnianie kultury fizycznej i sportu wśród dzieci i młodzieży- tenis stołowy	40 000	40 000
9	UKS „Mrzeżyno” Speed badminton	Upowszechnianie kultury fizycznej i sportu wśród dzieci i młodzieży- Speed badminton	3 000	5 000

10	UKZ „Błękitni” Grzybowo	Upowszechnianie kultury fizycznej i sportu wśród dzieci i młodzieży- Żeglarstwo	10 000	12 000
11	Polskie Stowarzyszenie na Rzecz Osób z Niepełnosprawnością Intelktualną Koło w Trzebiatowie	Organizacja cyklu imprez integracyjnych z udziałem osób niepełnosprawnych	15 000	18 000
		Dotacja na samochód	10 000	0
12	Krajowe Stowarzyszenie Aramis z Trzebiatowa	organizacji cyklu wspólnych warsztatów i imprez integracyjno	10 000	10 000
13	Stowarzyszenie Uniwersytet III Wiek z Trzebiatowa	– terapeutycznych z udziałem osób starszych i osób	8 000	6 800
14	Trzebiatowskie Stowarzyszenie na Rzecz Osób z Niepełnosprawnością Intelktualną i z Autyzmem „Niebieskie Serce” w Trzebiatowie	zagrożonych wykluczeniem społecznym oraz ich rodzin z Gminy Trzebiatów	0	6 700
15	Fundacja ‘Rozwój – Integracja’ z Gryfic	Zapewnienie schronienia osobom bezdomnym	33 000	0
16	Towarzystwo Przyjaciół Dzieci ZOR w Szczecinie	Prowadzenie opiekuńczych placówek wsparcia dziennego	174 000	225 000
17	Stowarzyszenie Zdrowego Stylu Życia Kotwica z Trzebiatowa	Qużnia pomysłów	2 500	0
			632 500	651 000

Wsparcie dla stowarzyszeń w ramach współfinansowania aktywności lokalnej - tj. imprez i uroczystości z uczestnictwem mieszkańców:

L.p.	Nazwa organizacji		kwota wsparcia (zł)	
			2017	2018
1	Polskie Towarzystwo Turystyczno-Krajoznawcze w Trzebiatowie. Baszta Kaszana	- Rajd po Ziemi Trzebiatowskiej, - Guide Tour,	250	1010,99
2	Stowarzyszenie Zwykłe: Trzebiatowski Klub Miłośników Fitness	- Współpraca z Wandlitz	1 322	2 750
3	Stowarzyszenie Miłośników rzeki Regi	Ogólnopolskie zawody wędkarskie „Troć Regi”	300	940
4	Stowarzyszenie Zdrowego Stylu Życia Kotwica z Trzebiatowa	ewenty związane z działalnością stowarzyszenia	7 440	1 350
5	Polski Związek Emerytów i Rencistów koło Trzebiatów.	współorganizacji imprezy integracyjnej Obchody "Dnia Seniora" -Spotkanie Andrzejkowe, wycieczka aktywizacyjno – integracyjna, aktywność seniorów z Gminy Trzebiatów.	992	2825,66
		Współpraca z seniorami z Gminy Brwinów	0	532,20
7	Stowarzyszenie Amazoniek	Projekt „OnkoRejs Granicami Polski”	352	336

8	Stowarzyszenie Diabetyków koło w Trzebiatowie	Obchody „Światowego Dnia Cukrzycy” , wycieczka aktywizacyjno – integracyjna, „30-lecia Koła PSD w Trzebiatowie”	989,04	1629,87
9	Stowarzyszenie „Królewski Gaj”	Konkurs fotograficzny	1 000	0
10	Stowarzyszenie „Królewski Gaj” , Stowarzyszenie AT Aktywny Trzebiatów ze Szczecina	Piknik rodzinny „Żyj zdrowo i trzymaj formę”	8 226,66	8377,88
11	Stowarzyszenie AT Aktywny Trzebiatów	Kros Farmera „Biegnij po zdrowie”	1 100	1878,44
		Dzień Kobiet „Zdrowa być czyli aktywny dzień kobiet”	0	1820,81
12	Gang Motocyklowy z Trzebiatowa	Rozpoczęcie sezonu motocyklowego	500	0
13	Trzebiatowskie Stowarzyszenie na Rzecz Osób z Niepełnosprawnością Intelktualną i z Autyzmem „Niebieskie Serce” w Trzebiatowie	Organizacja Konkursu Fotograficznego, Organizacja Wigilii	0	1 000 500

Oświata

LP.	2017			2018		
	liczba placówek	liczba uczniów	liczba etatów na-li	liczba placówek	liczba uczniów	liczba etatów na-li
1.	5 placówek publicznych	1 578	182,45	5 placówek publicznych	1626	192,89
2.	4 placówki niepubliczne	88	9	4 placówki niepubliczne	59	8

Bezrobocie w Gminie Trzebiatów w 2018 roku

	Ogółem		Zamieszkali na wsi		Procentowy udział liczby bezrobotnych w liczbie ludności w wieku produkcyjnym /wskaźnik bezrobocia/
	razem	kobiety	razem	kobiety	
styczeń	482	293	200	120	4,5%
luty	458	283	190	116	4,3%
marzec	440	269	178	114	4,1%
kwiecień	369	210	156	90	3,5%

	Ogółem		Zamieszkali na wsi		Procentowy udział liczby bezrobotnych w liczbie ludności w wieku produkcyjnym /wskaźnik bezrobocia/
	razem	kobiety	razem	kobiety	
maj	278	167	119	74	2,6%
czerwiec	246	148	112	65	2,3%
lipiec	250	146	107	60	2,4%
sierpień	251	157	108	69	2,4%
wrzesień	272	163	121	72	2,6%
październik	340	221	145	95	3,3%
listopad	391	258	165	113	3,8%
grudzień	399	259	166	113	3,8%

Bezpieczeństwo

Jednostka OSP	OSP TRZEBIATÓW	OSP GOŁAŃCZ POM	OSP MRZEŻYNO
LICZBA CZŁONKÓW	58/MDP 25= 83	44/MDP 6 = 50	24/MDP8 =32
CZŁONKOWIE UPOWAŻNIENI DO DZIAŁAŃ RATOWNICZYCH	28	23	20
SAMOCZODY GAŚNICZE GBA	2 X STAR GBA 25/16 - 1976 MERCEDES GBA 25/ 16- 2007	2 X STAR GBA 25/16 -1983 MAN GBA 25/16 -2014	1 X STAR GBA 25/16 - 1979
SAMOCZODY LEKKIE	3 X FORD SLRt-40 -2003 MERCEDES SLRr-65 - 1994 LANDROVER SLRr -67 -2002		
REMIZY	1	1	1 w przebudowie
SYRENY ALARMOWE	1	2	1
AGREGATY PRĄDOTWÓRCZE	3	2	2
ŁODZIE MOTOROWE	1		1
PILARKI DO DREWNA	5	3	2
PILARKA DO BETONU/STALI	1	1	1
POMPY PŁYWAJĄCE	4	2	1

NARZĘDZIA HYDRAULICZNE	2	2	2
POMPY SZLAMOWE	1	1	1
TORBY MEDYCZNE R 1	4	2	2
RADIOSTACJE SAMOCHODOWE	6	2	1
SYSTEM POWIADAMIANIA DSP	1	1	1
AED	1		1

7. Finanse

PODSTAWOWE PARAMETRY

Dochody budżetu:

Dochody samorządu składają się z dochodów własnych, dotacji celowych i subwencji ogólnych z budżetu państwa.

Dla budżetu gminy Trzebiatów największymi źródłami dochodów są: podatki i opłaty lokalne, dochody z mienia, udział w podatkach od osób fizycznych (PIT) i osób prawnych (CIT), dotacje z budżetu państwa na realizację zadań z zleconych (przede wszystkim dotyczące działów „Opieki społecznej” i „Rodziny”) subwencje z budżetu państwa.

Plan i wykonanie dochodów budżetu gminy na dzień 31 grudnia 2017 r. przedstawia się następująco:

plan – 73.583.887,91 zł, wykonanie - 78.092 336,09 zł. tj. 106,13 %, w tym:

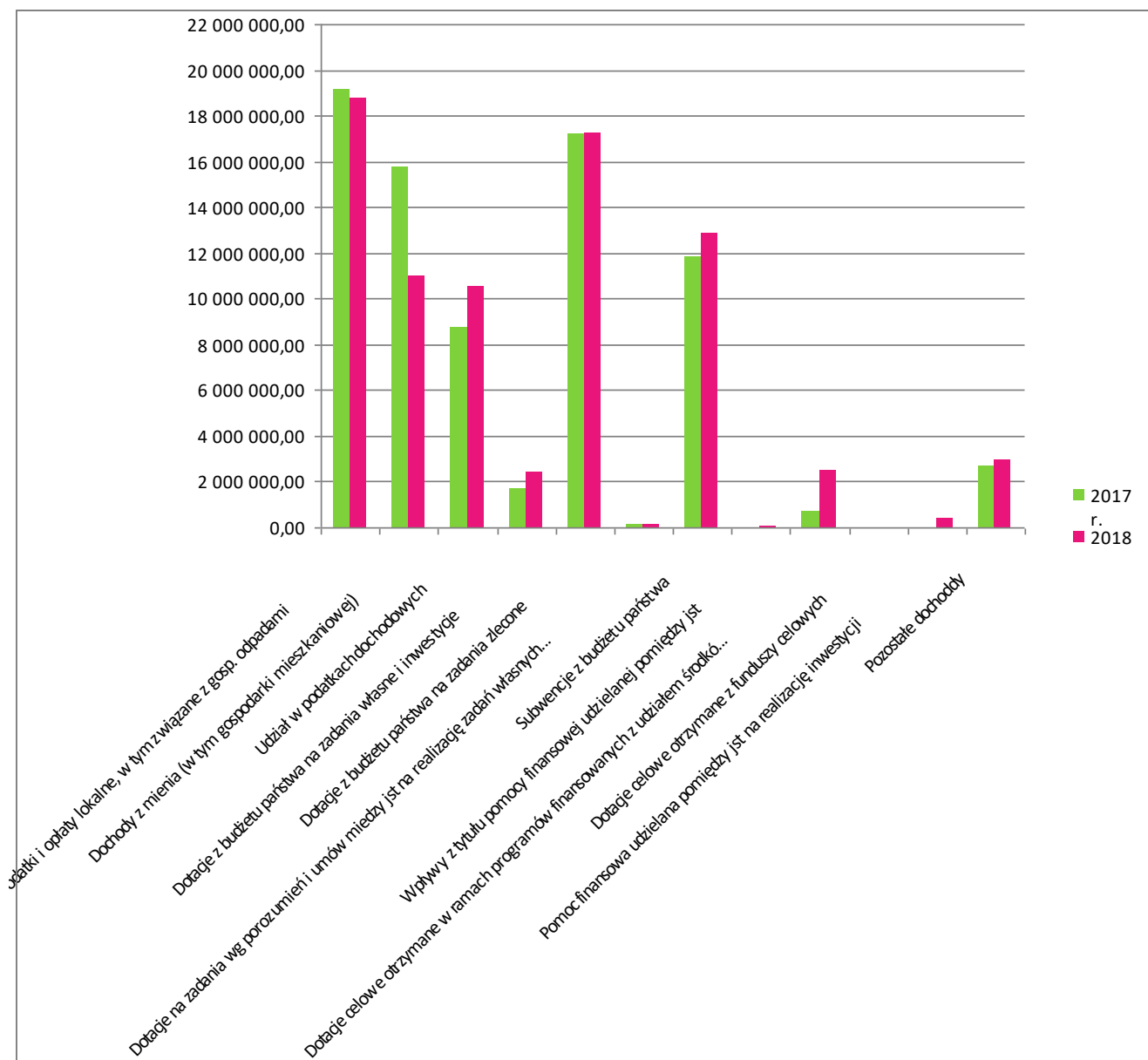
- dochody bieżące plan – 65.148.161,97. zł; wykonanie – 65.679.402,87 zł, tj. 100,82 %
- dochody majątkowe – 8.435.725,94 zł; wykonanie – 12.412.933,22 zł, tj. 147,15 %

Plan i wykonanie dochodów budżetu gminy na dzień 31 grudnia 2018 r. przedstawia się następująco:

plan – 76.713.099,49 zł, wykonanie – 78.891.665,79 zł. tj. 102,84 %, w tym:

- dochody bieżące plan – 68.114.970,73. zł; wykonanie – 68.578.061,48 zł, tj. 100,68 %
- dochody majątkowe – 8.598.128,76 zł; wykonanie – 10.313.604,31 zł, tj. 119,95 %

Dochody wg źródeł pochodzenia	2017 r.	2018 r.
Podatki i opłaty lokalne, w tym związane z gosp. odpadami	19 161 231,70	18 786 820,75
Dochody z mienia (w tym gospodarki mieszkaniowej)	15 790 778,28	10 974 305,27
Udział w podatkach dochodowych	8 802 284,30	10 559 191,53
Dotacje z budżetu państwa na zadania własne i inwestycje	1 684 726,22	2 436 101,24
Dotacje z budżetu państwa na zadania zlecone	17 199 780,18	17 305 883,28
Dotacje na zadania wg porozumień i umów między jst na realizację zadań własnych bieżących i majątkowych	108 630,00	108 630,00
Subwencje z budżetu państwa	11 872 980,00	12 895 522,00
Wpływy z tytułu pomocy finansowej udzielanej pomiędzy jst	24 000,00	40 825,29
Dotacje celowe otrzymane w ramach programów finansowanych z udziałem środków europejskich i z budżetu państwa	712 895,09	2 469 040,64
Dotacje celowe otrzymane z funduszy celowych	19 500,00	22 616,00
Pomoc finansowa udzielana pomiędzy jst na realizację inwestycji	30 000,00	368 500,00
Pozostałe dochody	2 685 530,32	2 924 229,79
Razem	<u>78 092 336,09</u>	<u>78 891 665,79</u>

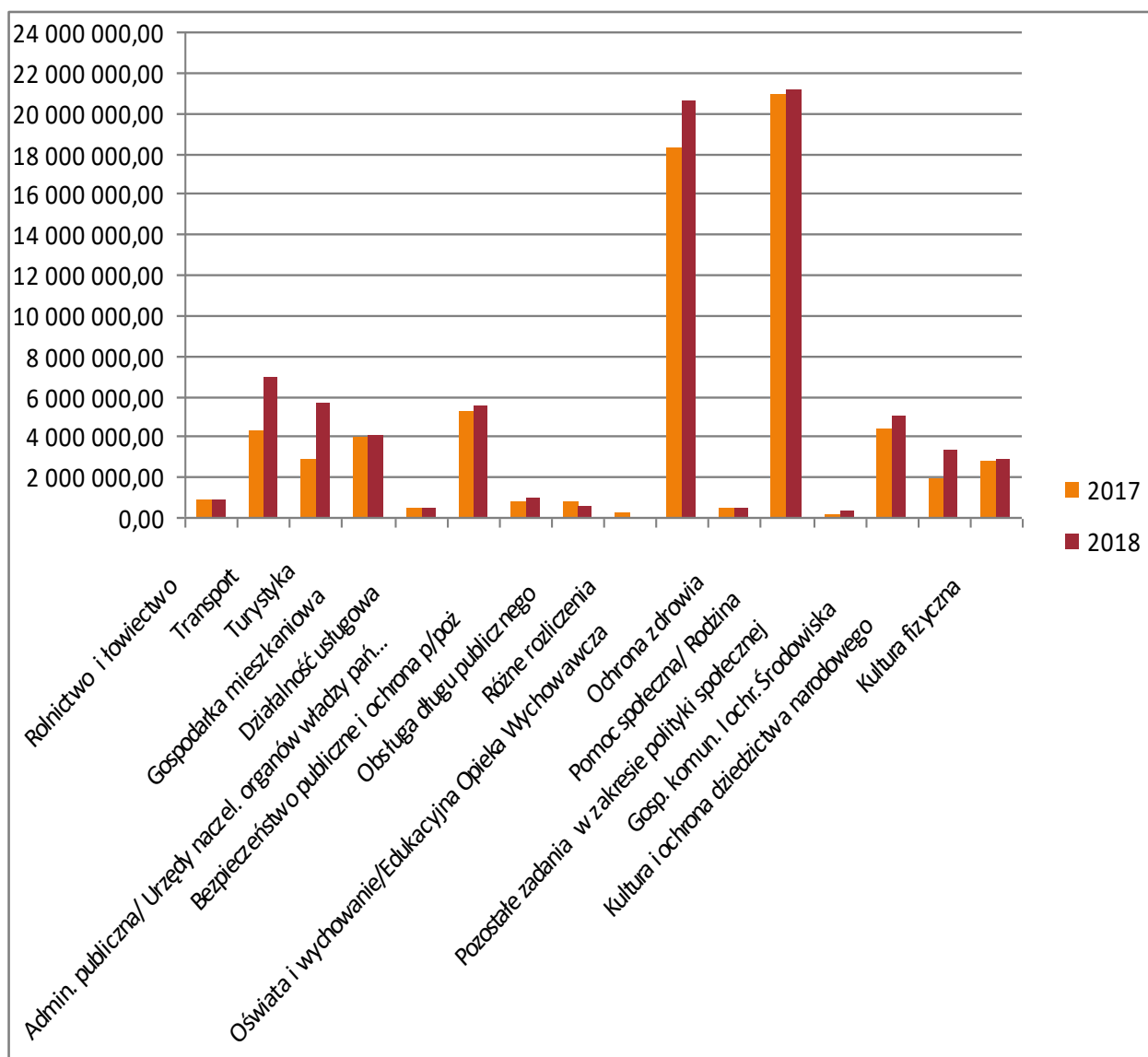


Wydatki budżetu:

Uchwała budżetowa określa, na jakie cele i w jakiej wysokości wydajemy publiczne pieniądze. Można je podzielić na wydatki bieżące i inwestycyjne (majątkowe).

Wydatki bieżące to te związane z działalnością urzędu i jednostek gminnych, np. oświaty, pomocy społecznej, instytucji kultury, utrzymaniem obiektów publicznych, oświetleniem dróg, sprzątaniem miasta, gospodarowaniem odpadami, zarządzaniem portem itd. Kwoty przeznaczone na ten cel są podobne co roku. Inaczej jest w przypadku wydatków inwestycyjnych, które mogą się znacznie różnić w poszczególnych latach. Wynika to z liczby i wielkości zaplanowanych zadań inwestycyjnych, co często jest związane z pozyskaniem dodatkowych pieniędzy zewnętrznych, np. unijnych.

Dział	Rodzaj wydatków	2017	2018
010	Rolnictwo i łowiectwo	831 440,73	900 224,98
600	Transport	4 278 037,18	6 911 540,89
630	Turystyka	2 868 290,31	5 631 148,50
700	Gospodarka mieszkaniowa	3 943 067,44	3 984 533,86
710	Działalność usługowa	426 256,82	450 130,01
750/751	Admin. publiczna/ Urzędy naczelných organów władzy państwowej, kontroli i ochrony prawa oraz sądownictwa	5 213 015,88	5 533 593,50
754	Bezpieczeństwo publiczne i ochrona p/poż	697 412,36	985 198,61
757	Obsługa długu publicznego	692 825,58	549 783,11
758	Różne rozliczenia	234 982,00	0,00
801/854	Oświata i wychowanie/Edukacyjna Opieka Wychowawcza	18 276 773,47	20 643 701,17
851	Ochrona zdrowia	421 988,07	436 756,19
852/855	Pomoc społeczna/ Rodzina	20 919 009,03	21 179 884,62
853	Pozostałe zadania w zakresie polityki społecznej	153 173,15	278 356,66
900	Gosp. komun. i ochr. Środowiska	4 356 717,44	4 975 086,87
921	Kultura i ochrona dziedzictwa narodowego	1 864 351,86	3 319 421,29
926	Kultura fizyczna	2 779 438,71	2 832 113,74
	OGÓŁEM	67 956 780,03	78 611 474,00



Plan i wykonanie wydatków budżetu gminy na dzień 31 grudnia 2017 r. przedstawia się następująco:

- plan – 74.977.976,63 zł, wykonanie – 67.956.780,03 zł, tj. 90,64 % w tym:
 - wydatki bieżące – plan – 65.952.478,29 zł, wykonanie – 62.771.866,99 zł, tj. 95,18 %
 - wydatki majątkowe – plan – 9.025.498,34 zł, wykonanie – 5.184.913,04 zł, tj. 57,45 %

Plan i wykonanie wydatków budżetu gminy na dzień 31 grudnia 2018 r. przedstawia się następująco:

- plan – 84.756.639,49 zł, wykonanie – 78.611.474,00 zł, tj. 92,75 % w tym:
 - wydatki bieżące – plan – 68.491.196,05 zł, wykonanie – 65.321.314,79 zł, tj. 95,37 %
 - wydatki majątkowe – plan – 16.265.443,44 zł, wykonanie – 13.290.159,21 zł, tj. 81,71 %

Działami które w największym stopniu obciążają wydatki budżetu naszej gminy są „Oświata i wychowanie” i „Edukacyjna opieka wychowawcza” oraz „Pomoc społeczna” i „Rodzina”.

Zadłużenie Gminy Trzebiatów w latach 2017-2025

Na 31 grudnia 2017 r. Gmina zadłużona była na kwotę **26.961.361,39 zł** z tytułu zaciągniętych długoterminowych pożyczek, emisji obligacji i wykupu wierzytelności, w tym:

1. Zaciągnięte pożyczki na kwotę 1.366.619,30 zł
2. Wyemitowane obligacje na kwotę 16.040.000 zł.

3. Kwoty wykupione przez banki z umów wierzytelności na kwotę – 9.554.742,09 zł (Gmina we wcześniejszych latach podpisała dwie umowy na wykup wierzytelności), w tym;

- 20 marca 2009 r. umowę dotyczącą budowy hali sportowej w Mrzeżynie. Na 31.12.2017 roku zobowiązanie to opiewa na kwotę 8.336.831,18 zł,

- 12 kwietnia 2010 r. umowę dotyczącą budowy dwóch budynków komunalnych. Na 31.12.2017 roku zobowiązanie to opiewa na kwotę 1.217.910,91 zł.

Kwoty spłaty długu w poszczególnych latach wynikają z zapisów umów zawartych z poszczególnymi bankami.

Na 31 grudnia 2018 r. Gmina zadłużona była na kwotę **22.867.795,95** zł z tytułu zaciągniętych długoterminowych pożyczek, emisji obligacji i wykupu wierzytelności, w tym:

1. Zaciągnięte pożyczki na kwotę 1.001.159,30 zł

2. Wyemitowane obligacje na kwotę 13.810.000 zł.

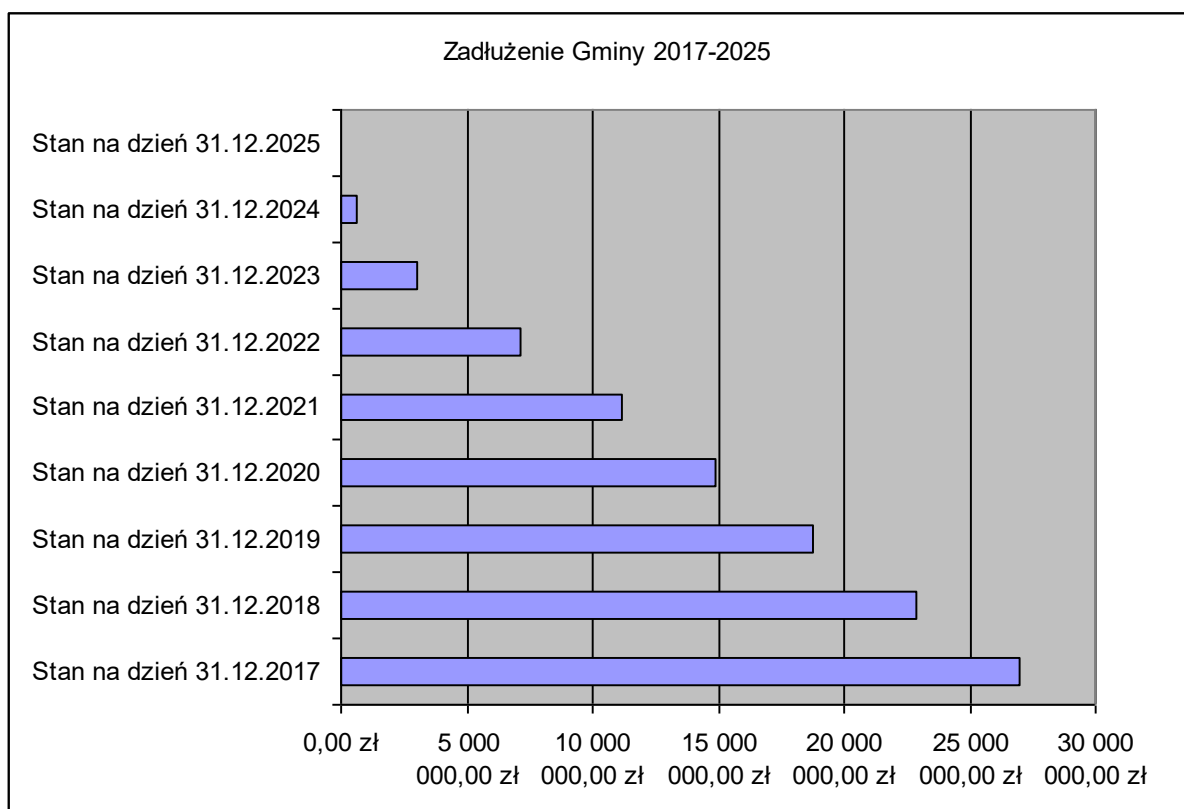
3. Kwoty wykupione przez banki z umów wierzytelności na kwotę – 8.056.636,65 zł (Gmina we wcześniejszych latach podpisała dwie umowy na wykup wierzytelności), w tym;

- 20 marca 2009 r. umowę dotyczącą budowy hali sportowej w Mrzeżynie. Na 31.12.2017 roku zobowiązanie to opiewa na kwotę 7.002.938,42 zł,

- 12 kwietnia 2010 r. umowę dotyczącą budowy dwóch budynków komunalnych. Na 31.12.2017 roku zobowiązanie to opiewa na kwotę 1.053.698,23 zł.

Lp.	Zadłużenie Gminy w latach 2017-2025	Kwota długu
1	Stan na 31.12.2017	26 961 361,39
2	Stan na 31.12.2018	22 867 795,95
3	Stan na 31.12.2019	18 774 230,51
4	Stan na 31.12.2020	14 910 665,07

5	Stan na 31.12.2021	11 142 320,33
6	Stan na 31.12.2022	7 144 214,89
7	Stan na 31.12.2023	3 046 109,45
8	Stan na 31.12.2024	618 422,15
9	Stan na 31.12.2025	0,00



REALIZACJA PODATKÓW I OPŁAT LOKALNYCH

I. Podatki i opłaty lokalne stanowią bardzo ważny składnik dochodów budżetu gminy. Do grupy tej należą:

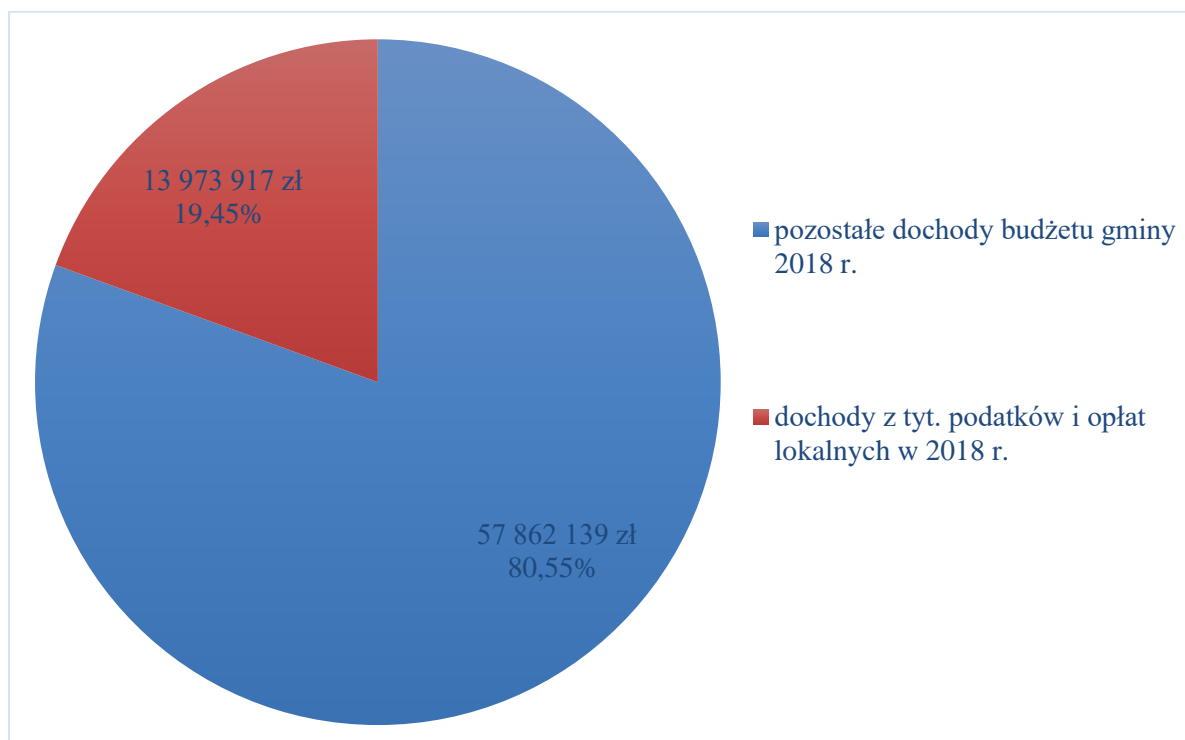
- podatek od nieruchomości
- podatek rolny
- podatek leśny

- podatek od środków transportowych
- opłata targowa
- opłata miejscowa
- opłata za posiadanie psa
- wpływy z odsetek
- rekompensaty z tyt. utraconych dochodów

II. Udział dochodów z tyt. podatków i opłat lokalnych w ogólnej kwocie dochodów budżetowych prezentuje się następująco :

- dochody budżetu gminy 2018r 71.836.055,50 zł
- dochody z tyt. podatków i opłat lokalnych 13.973.917,00 zł

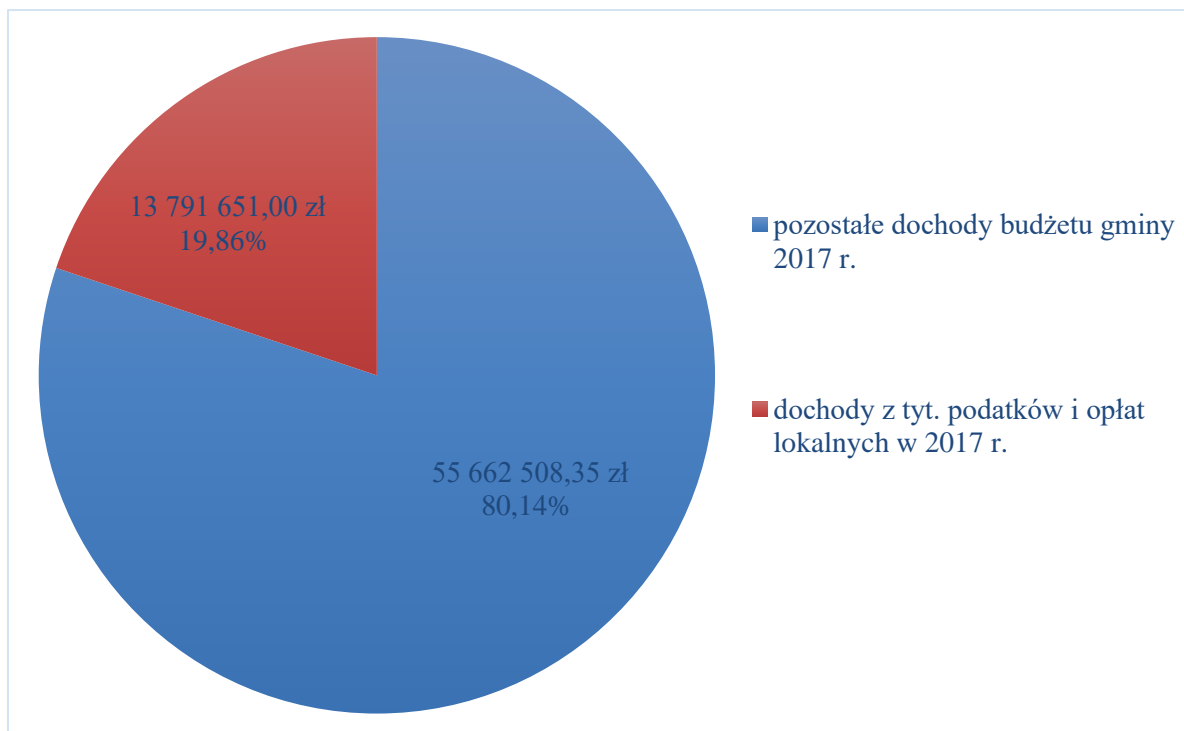
Udział w budżecie na poziomie 19,45%



Dla porównania :

- dochody budżetu gminy 2017r 69.454.159,35 zł
- dochody z tyt. podatków i opłat lokalnych 13.791.651,00 zł

Udział w budżecie na poziomie 19,86 %.

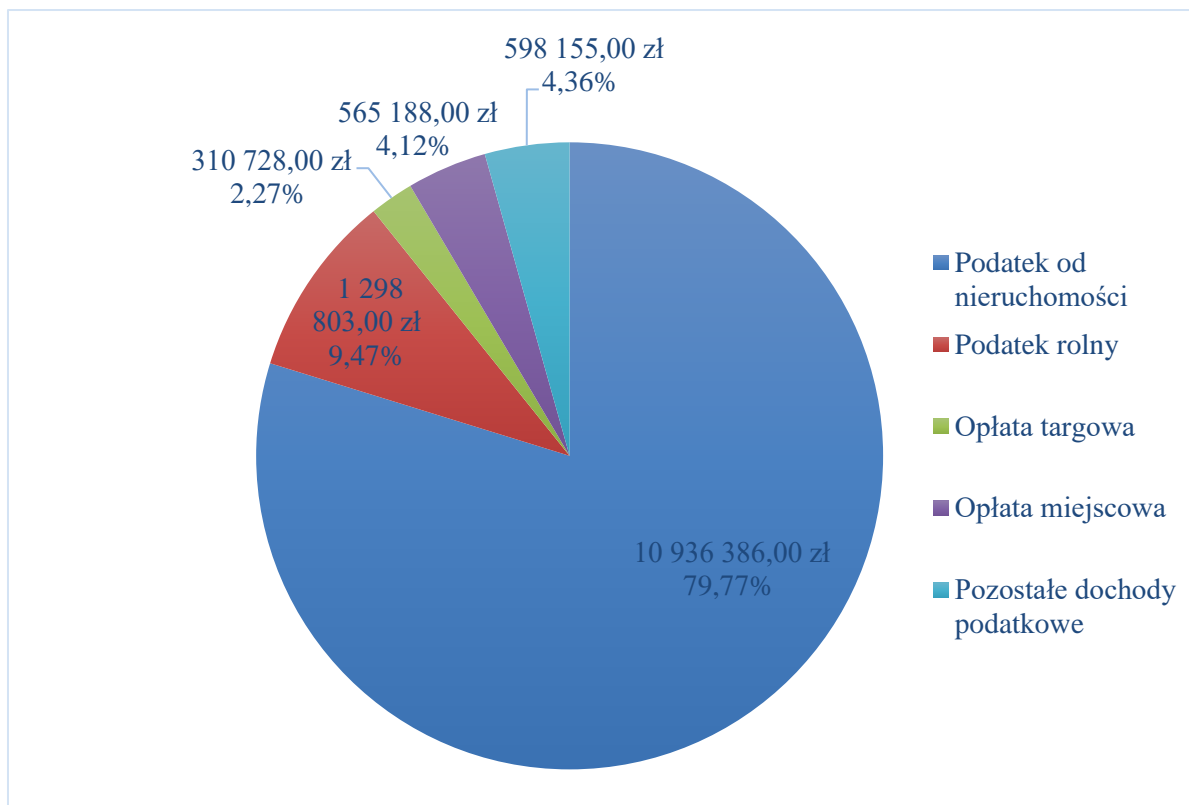


III. Struktura wpływów z podatków i opłat lokalnych

W ogólnej kwocie dochodów otrzymywanych z tyt. podatków i opłat lokalnych największe wpływy otrzymywane są z tytułu podatku od nieruchomości i rolnego oraz opłaty miejscowej i targowej.

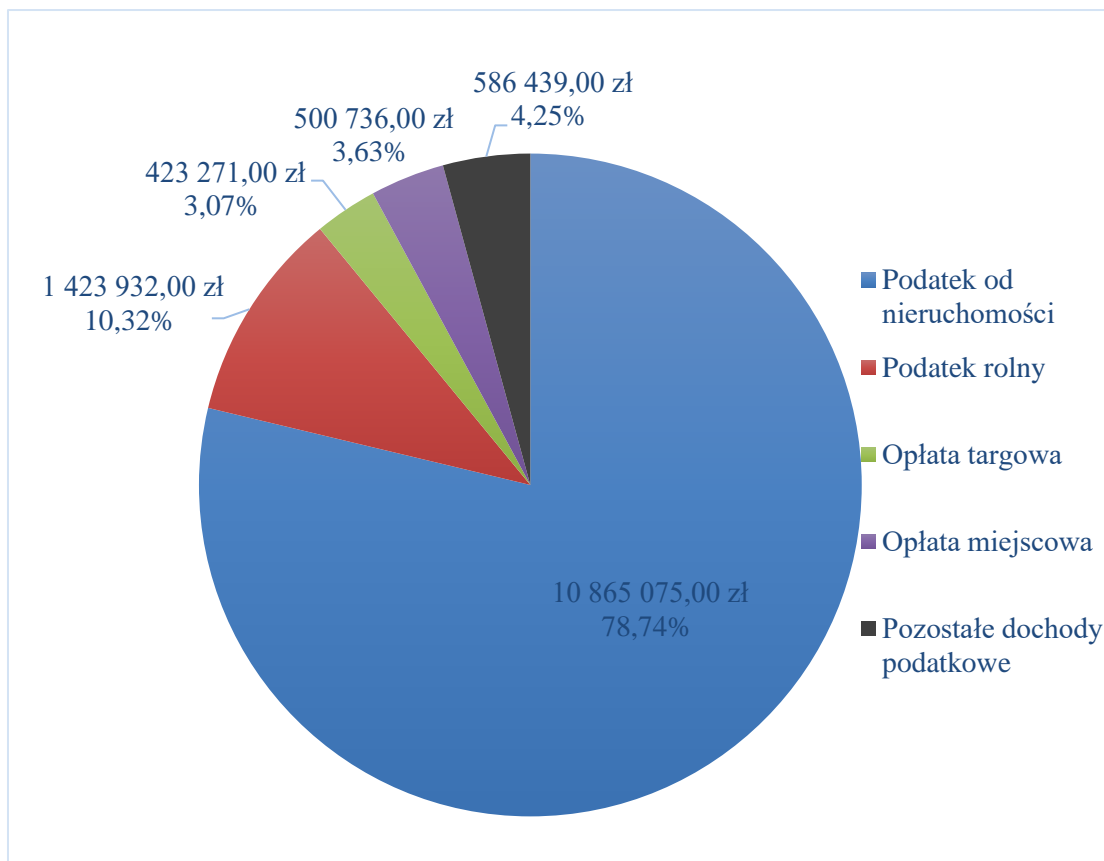
Łączna kwota wpływów z tyt. podatków i opłat lokalnych w 2018r.

Rodzaj podatku/opłaty	Kwota wpływów w zł	% udział w dochodach podatkowych
Podatek od nieruchomości	10.936.386	79,77
Podatek rolny	1.298.803	9,47
Podatek leśny	118.272	0,86
Podatek od śr. transportowych	169.427	1,24
Opłata od posiadania psa	250,00	0,00
Opłata targowa	310.728	2,27
Opłata miejscowa	565.188	4,12
Odsetki	48.920	0,36
Rekompensaty utraconych dochodów	261.286	1,91
razem	13.709.260	100



Łączna kwota wpływów z tyt. podatków i opłat lokalnych w 2017r.

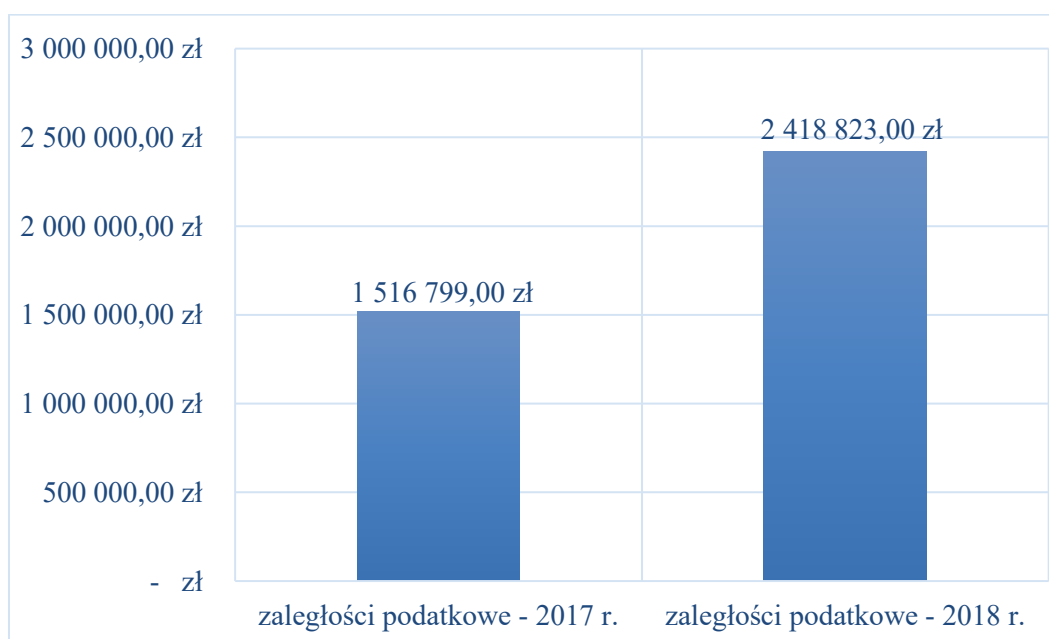
Rodzaj podatku/opłaty	Kwota wpływów w zł	% udział w dochodach podatkowych
Podatek od nieruchomości	10.865.075	78,73
Podatek rolny	1.423.932	10,32
Podatek leśny	112.652	0,82
Podatek od śr. transportowych	169.393	1,23
Opłata od posiadania psa	682	0,00
Opłata targowa	423.271	3,06
Opłata miejscowa	500.736	3,63
Odsetki	44.902	0,33
Rekompensaty utraconych dochodów	258.810	1,88
razem	13.799.453	100



IV. Zaległości w spłacie zobowiązań podatkowych w 2018r.

W 2018 roku zaległości podatkowe wyniosły 2.418.823,00 zł

W 207 roku zaległości podatkowe wyniosły 1.516.799,00 zł



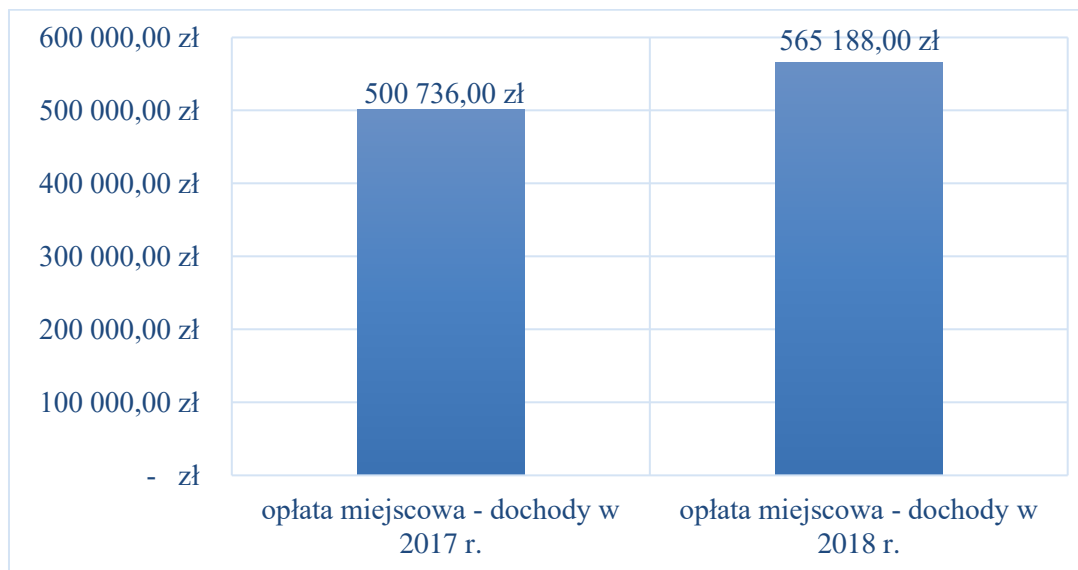
V. Tendencja wzrostowa opłaty miejscowej

Od kilku lat obserwujemy wzrost wpływów z opłaty miejscowej . I tak:

2017r dochody na poziomie 500.736,00 zł

2018r dochody na poziomie 565.188,00 zł

Sytuacja taka jest spowodowana zwiększeniem ilości miejsc noclegowych, poprawa standardu wypoczynku, poprawa infrastruktury w miejscowościach nadmorskich oraz zmieniające się preferencje co do wyboru kierunku wyjazdów podyktowane sytuacją geopolityczną.



7. Przedsiębiorczość.

Przedsiębiorcy

L.p	Rok	Liczba przedsiębiorców działających z terenu gminy Trzebiatów
1.	2017	1001
2.	2018	1114
3.	2019 (stan na 24.04)	1158

Liczba podmiotów wg sekcji działalności gospodarczej zgodnie z Polską Klasyfikacją Działalności (PKD)
(raport z CEIDG)

Kod sekcji	Formy działalności	Ilość działalności
A	Rolnictwo, leśnictwo, łowiectwo i rybactwo: (działalność usługowa wspomagająca rolnictwo; gospodarka leśna; rybołówstwo)	13
C	Przetwórstwo przemysłowe: (produkcja artykułów spożywczych, wyrobów tekstylnych, odzieży, obuwia, wyrobów z drewna, korka, słomy, mebli; działalność związana z poligrafią; produkcja tworzyw sztucznych; produkcja metali i wyrobów metalowych oraz ich obróbka; produkcja surowców niemetalicznych; cięcie, formowanie i wykańczanie kamienia; naprawa i konserwacja maszyn i urządzeń)	76
D	Wytwarzanie i zaopatrywanie w energię elektryczną, gaz, parę wodną, gorącą wodę i powietrze do układów klimatyzacyjnych: (wytwarzanie i przesyłanie energii elektrycznej, wytwarzanie paliw gazowych, dystrybucja i handel)	1
E	Dostawa wody, gospodarowanie ściekami i odpadami oraz działalność związana z rekultywacją: (odprowadzanie i oczyszczanie ścieków, zbieranie odpadów, odzysk surowców, demontaż wyrobów zużytych)	4
F	Budownictwo: (roboty budowlane związane ze wznoszeniem budynków; rozbiórka i burzenie obiektów budowlanych; budowa dróg kołowych i szynowych, mostów i tuneli; budowa linii telekomunikacyjnych i elektroenergetycznych; wykonywanie instalacji elektrycznych, wodno-kanalizacyjnych, ciepłych, gazowych i klimatycznych; roboty budowlane wykończeniowe i specjalistyczne)	151
G	Handel hurtowy i detaliczny, naprawa pojazdów samochodowych, włączając motocykle	247
H	Transport i gospodarka magazynowa: (transport lądowy; działalność taksówek osobowych; transport drogowy towarów, usługi związane z przeprowadzkami; transport morski i przybrzeżny pasażerski i towarów; działalność łodzi wycieczkowych; wynajem samochodów osobowych i furgonetek; wynajem samochodów ciężarowych z kierowcą; magazynowanie i przechowywanie towarów, paliw gazowych; działalność pocztowa i kurierska)	57
I	Działalność związana z zakwaterowaniem i usługami gastronomicznymi	212
J	Informacja i komunikacja: (działalność wydawnicza książek, gazet, czasopism; działalność związana z produkcją filmów, nagrań wideo, programów telewizyjnych; telekomunikacja; działalność związana z oprogramowaniem i doradztwem w zakresie informatyki oraz działalność powiązana; działalność usługowa w zakresie informacji)	15
K	Działalność finansowa i ubezpieczeniowa	17
L	Działalność związana z obsługą rynku nieruchomości	10
M	Działalność profesjonalna, naukowa i techniczna: (działalność prawnicza, rachunkowo-księgowa i doradztwo podatkowe; doradztwo związane z zarządzaniem; działalność w zakresie architektury; badania	74

	i analizy techniczne; reklama, badanie rynku i opinii publicznej; działalność fotograficzna; działalność związana z tłumaczeniami; działalność w zakresie specjalistycznego projektowania; działalność weterynaryjna)	
N	Działalność w zakresie usług administrowania i działalność wspierająca: (wynajem i dzierżawę pojazdów samochodowych; artykułów użytku osobistego i domowego; maszyn i urządzeń; działalność związana z zatrudnieniem, działalność agencji pracy tymczasowej, działalność związana z wyszukiwaniem miejsc pracy i udostępnianiem pracowników; działalność organizatorów turystyki, pośredników i agentów turystycznych; działalność pilotów wycieczek i przewodników turystycznych; działalność detektywistyczna i ochroniarska; działalność usługowa związana z utrzymaniem porządku w budynkach i zagospodarowaniem terenów zieleni; działalność związana z administracyjną obsługą biura)	41
P	Edukacja: (pozaszkolne formy edukacji sportowej oraz zajęć sportowych i rekreacyjnych; pozaszkolne formy edukacji artystycznej; nauka jazdy i pilotażu; nauka języków obcych)	11
Q	Opieka zdrowotna i pomoc społeczna: (działalność szpitali, praktyka lekarska; praktyka pielęgniarek i położnych; działalność fizjoterapeutyczna; działalność pogotowia ratunkowego; działalność paramedyczna; pomoc społeczna; opieka dzienna nad dziećmi)	64
R	Działalność związana z kulturą, rozrywką i rekreacją	15
S	Pozostała działalność usługowa: (naprawa i konserwacja komputerów i artykułów użytku osobistego i domowego; , pranie i czyszczenie wyrobów włókienniczych; fryzjerstwo i pozostałe zabiegi kosmetyczne; pogrzeby i działalność pokrewna; działalność usługowa związana z poprawą kondycji fizycznej; działalność samoobsługowych maszyn):	70

8. Inwestycje i ważniejsze remonty.

Inwestycje i ważniejsze remonty wykonane do końca 2018 r.

1. Promenada nadmorska i remont placu przy Pomniku Zaślubin w Mrzeżynie.

Projekt pn. „Budowa promenady nadmorskiej wraz z przebudową zejścia na plażę i placem przy pomniku w Mrzeżynie” współfinansowany w ramach Regionalnego Programu Operacyjnego Województwa Zachodniopomorskiego 2014-2020.

Początek promenady założono przy ulicy Nadmorskiej, koniec natomiast na krawędzi ulicy Marynarzy. Długość całkowita odcinka wynosi 885,10 mb. Wybudowana promenada nadmorska, przebudowane zejścia na plażę oraz zagospodarowany plac przy pomniku w miejscowości Mrzeżyno są miejscem do uprawiania aktywnej turystyki oraz stanowiąc

atrakcję turystyczną i miejsce organizacji plenerowych imprez o charakterze historycznym i kulturalnym. W wyniku realizacji projektu na terenie nadmorskiej miejscowości Mrzeżyno stworzona została wielofunkcyjna infrastruktura rekreacyjna w postaci promenady nadmorskiej wraz z zejściem na plażę oraz plac rekreacyjny przy Pomniku Zaślubin z Morzem. Wykonana promenada jest przeznaczona do poruszania się pieszych, ma szerokość 3 m i długości 885 mb. W ramach inwestycji zostały posadowione ławki – 40 sztuk oraz 30 ulicznych koszy. Ponadto założono wzdłuż zejścia na plażę budowę murków oporowych – ławek parkowych murowanych z cegły klinkierowej ręcznie formowanych z siedziskiem z drewna oraz ozdobnych donic. Wykonano również oświetlenia promenady poprzez montaż 40 lamp w technologii LED.



2. Ścieżka rowerowa z Nowielic do Robów

Trasa ścieżki rowerowej została wytyczona po starym nasypie kolejowym. Wykonana ścieżka ma długość 7,506 km. Nawierzchnia ścieżki została wykonana z warstwy ścieralnej z betonu asfaltowego oraz z kostki brukowej betonowej bezfazowej. Ponadto inwestycja objęła wykonanie odwodnienia, oznakowania oraz montaż urządzeń zabezpieczenia ruchu pieszych. W ramach infrastruktury towarzyszącej wykonano również: ławki, wiaty przystankowe (3 szt.) oraz 5 stojaków na rowery (3 szt. przy wiatach przystankowych, 1 szt. przy przystanku autobusowym w Mrzeżynie, 1 szt. przy centrum przesiadkowym w Trzebiatowie

Inwestycja współfinansowana była ze środków pochodzących z budżetu Unii Europejskiej w ramach Regionalnego Programu Operacyjnego Województwa Zachodniopomorskiego 2014-2020. Całkowity koszt projektu wyniósł 3 200 500 zł.





3. Budowa świetlicy wiejskiej we Wlewie

Operacja pn. „Budowa świetlicy – miejsca rekreacji społeczności lokalnej w miejscowości Wlewo, Gmina Trzebiatów”, współfinansowana została ze środków Unii Europejskiej w ramach Europejskiego Funduszu Morskiego i Rybackiego w ramach działania „Realizacja lokalnych strategii rozwoju kierowanych przez społeczność”. Całkowita wartość inwestycji wyniosła - 583 801 zł.

Gmina Trzebiatów otrzymała dofinansowanie w wysokości 50% tj. - 290 950 zł.

Świetlica we Wlewie ma powierzchnię 139 m², mieści ok. 80 osób i stanowi miejsce rekreacji i integracji społeczności lokalnej wykorzystując wszystkie zasoby lokalne i endogeniczne terenu, w tym akwenu wodnego jakim jest rzeka Rega. Zakres zadania polegał na budowie budynku wraz z wewnętrznymi i zewnętrznymi instalacjami wod.-kan i elektrycznymi oraz na zagospodarowaniu terenu w chodniki oraz miejsca postojowe, a także w wyniku rozszerzenia projektu zwiększającego dofinansowanie - na wyposażeniu świetlicy w meble, sprzęt AGD oraz RTV, który stanowi niezbędny element pełnego funkcjonowania świetlicy. Dostęp do budynku dla osób niepełnosprawnych korzystających z wózka jest możliwy poprzez pochylnie usytuowaną przy wejściu głównym do budynku.



4. Przebudowa ul. Kopernika w Mrzeżynie

Projekt pod nazwą: „**Przebudowa nawierzchni jezdni i chodników wraz z budową odcinków sieci kanalizacji deszczowej w ulicy Kopernika w miejscowości Mrzeżyno, Gmina Trzebiatów**” otrzymał dofinansowanie w ramach Rządowego Programu na rzecz Rozwoju oraz Konkurencyjności Regionów poprzez Wsparcie Lokalnej Infrastruktury Drogowej. Całkowita wartość inwestycji wyniosła 1 365 900. Wysokość otrzymanego dofinansowania to 719 393 zł.

Zadanie polegało na przebudowie drogi i chodników wraz z budową odcinków sieci kanalizacji deszczowej. Projektowana przebudowa obejmowała zmianę szerokości ulicy,

wymianę jej nawierzchni na kostkę brukową oraz nawierzchnie chodników. W wyniku realizacji inwestycji powstały dodatkowe miejsca parkingowe. Powstały dwa odcinki, jeden jako główny długości całkowitej 134,10 mb oraz odcinek podporządkowany długości całkowitej 86,90 mb.



5. Przebudowa ul. Śliskiej w Mrzeżynie

Przedmiot zamówienia obejmował wykonanie przebudowy nawierzchni jezdni w miejscowości Mrzeżyno. Przebudowano odcinek o długości 190,75mb łączący aleję Tysiąclecia z ulicą Nadmorską. Zmiana miała na celu poprawę stanu technicznego nawierzchni jezdni oraz podniesienie komfortu jazdy. Istniejąca nawierzchnia bitumiczna o zmiennej szerokości i nienormatywnych spadkach poprzecznych została dostosowana do 4,0

m szerokości jezdni na całym odcinku oraz 2% spadku daszkowym. Zostały wykonane zjazdy indywidualne do posesji w miejscu istniejących bram, oraz utwardzone pobocza z płyt betonowych ażurowych typu meba.

6. Remont ul. Torowej i Dworcowej w Trzebiatowie

Przedmiotem zamówienia była przebudowa (remont) nawierzchni ulicy Dworcowej i Torowej z uwzględnieniem sięgacza przy dworcu PKP w Trzebiatowie. Ulica Dworcowa stanowi obecnie dojazd do dworca kolejowego, ul. Torowa umożliwia dojazd do dworca z drogi wojewódzkiej 102. Remont obejmował wyrównanie istniejącej nawierzchni bitumicznej przedmiotowych ulic oraz wykonanie podwójnego powierzchniowego utwardzenia. Wartość umowy opiewała na 938 464,00 zł





7. Modernizacja ul. Pocztowej w Mrzeżynie

W ramach prowadzonych prac wymieniono wszystkie stare sieci wodociągowe i kanalizacji sanitarnej znajdujące się w ul. Pocztowej na nowe oraz wybudowano prawie 400 mb kanalizacji deszczowej w ul. Pocztowej, ul. Nadmorskiej i Al. Tysiąclecia i połączono ją z kanalizacją deszczową w ul. Kopernika. W ramach prowadzonych prac wykonano również kapitalną przebudowę jezdni i chodników w ul. Pocztowej, polegającą na zastąpieniu starej dziurawej asfaltowej nawierzchni, nową, funkcjonalną, wykonaną z polbruku.



8. Modernizacja drogi Mrzeżyno – Rogowo

Przebudowa drogi była wspólnym projektem Powiatu Gryfickiego i gminy Trzebiatów. W ramach inwestycji zbudowano nawierzchnię drogi wraz ze ścieżką rowerową, dwie zatoki autobusowe oraz przeprowadzono renowację rowów melioracyjnych. Całkowity koszt inwestycji to 5 635 555, 47.

Z tego gmina dołożyła 1,2 mln, 2,8 mln – to środki od wojewody. Pozostała część to pieniądze wydane przez powiat. Inwestycja domknęła rozpoczętą w 2010 roku budowę trasy z Dźwirzyna do Mrzeżyna. Wyremontowano blisko dwa kilometry nawierzchni.



9. Częściowy remont nawierzchni ul. Zagórskiej wraz z budową kanalizacji deszczowej w Trzebiatowie

Remont ul. Zagórskiej polegał na :

Frezowaniu nawierzchni, Wyrównaniu istniejącej nawierzchni wraz z oczyszczeniem i skropieniem emulsją asfaltową, Wykonaniu oznakowania poziomego grubowarstwowego oraz zamontowaniu kanalizacji deszczowej – 380,00 m.



10. Remonty dróg wewnętrznych w Nowielicach i Rogowie

Przebudowa drogi wewnętrznej w Nowielicach polegała na zamianie istniejącej nawierzchni gruntowej na nawierzchnię typu polbruk na odcinku około 240,00 mb i powierzchni około 580,00 m². Przebudowa drogi wewnętrznej w Rogowie polegała na zamianie istniejącej nawierzchni gruntowej na nawierzchnię typu polbruk o powierzchni około 500,00 m².

11. Remont świetlic wraz z przebudową ogrzewania w miejscowościach Kłódkowo i Gołańcz Pomorska Osiedle

W ramach inwestycji w miejscowości Gołańcz Pomorska Osiedle zlikwidowano istniejący system ogrzewania na paliwo stałe na rzecz ogrzewania elektrycznego na podczerwień natomiast, w miejscowości Kłódkowo wykonano nowy system ogrzewania elektrycznego na podczerwień.

12. Budowa zjazdu technicznego w Mrzeżynie

Jest to pierwszy w historii zjazd techniczny na plażę w Gminie Trzebiatów. W wyniku starań Urzędu Miejskiego w Trzebiatowie inwestorem był Urząd Morski w Szczecinie. Całkowita wartość inwestycji wyniosła ok. 620 tys. zł. Wybudowany zjazd (długość całkowita 136,0m) po zachodniej stronie Mrzeżyna składa się z dwóch części: na odcinku od strony morza z części hydrotechnicznej (płyta żelbetonowa), a na odcinku od strony lądu z części drogowej (nawierzchnia jezdni i chodnika z kostki brukowej). Przy zjeździe, od strony morza, stopa wydmy zabezpieczona została gwiazdoblokami i piramidkami Kardzisa. Wzdłuż zjazdu wykształcone zostały odpowiednio zabezpieczone skarpy wydmy. Mrzeżyńskie zejście techniczne zostało wykonane tak, aby mógł z nich korzystać ciężki sprzęt techniczny oraz pojazdy ratownictwa medycznego.



13. Budowa siłowni zewnętrznych i placów zabaw na terenie całej Gminy Trzebiatów

W miejscowości Trzebiatów oraz w sołectwach gminy powstały siłownie plenerowe oraz place zabaw dla dzieci.

- a.** Sołectwo Trzebusz (wieś) - Sport to zdrowie i siła „Fitness Park nad stawem” - wartość 17 999,82 zł - w tym „grant sołecki” w wys. 10 000 zł, 7 999,82 zł z funduszu sołeckiego.
- b.** Sołectwo Sadlno - „Siłownia zewnętrzna w Sołectwie Sadlno” - wartość 15 299,97 zł, w tym „grant sołecki” w wys. 10 000 zł, 5 299,97 zł z funduszu sołeckiego.
- c.** Sołectwo Włodarka - „Siłownia zewnętrzna we Włodarce” - wartość 11 783,40 zł, - w tym „grant sołecki” w wys. 10 000 zł, 1 783,40 zł z funduszu sołeckiego.

9. Podsumowanie.

Szanowni Państwo,

W roku 2019, po raz pierwszy przedstawiłem Państwu Raport o stanie naszej Gminy na koniec 2018 r. Dokument w różny sposób przedstawia niektóre obszary działalności naszej Wspólnoty. Jedne bardziej, inne mniej szczegółowo. Zdaję sobie sprawę, że po zapoznaniu się z Raportem, niektórzy z Państwa będą zaskoczeni niektórymi informacjami, inni mogą odczuwać pewien niedosyt.

Pragnę jednak zapewnić, że wszyscy zainteresowani mogą zwrócić się do naszego Urzędu i poprosić o doprecyzowanie niektórych informacji zawartych w Raporcie.

Z poważaniem

Józef Domański
Burmistrz Trzebiatowa