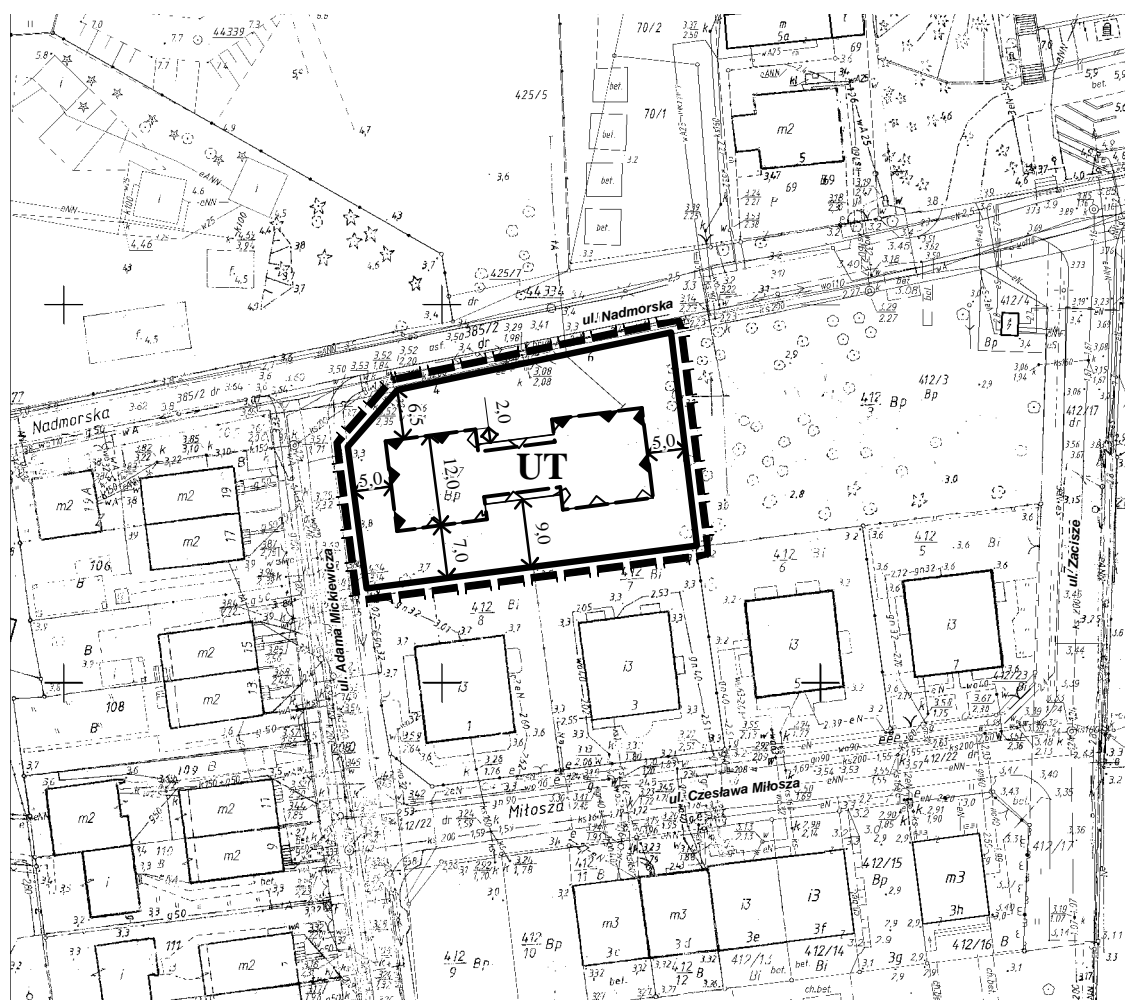




MIEJSCOWY PLAN ZAGOSPODAROWANIA PRZESTRZENNEGO DLA DZIAŁKI NR 427 POŁOŻONEJ W OBRĘBIE GEODEZYJNYM MRZEŻYNO 1

**Załącznik nr 1
do Uchwały Nr XX/153/20
Rady Miejskiej w Trzebiatowie
z dnia 28 maja 2020 r.**

SKALA 1:1000



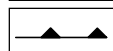
LEGENDA



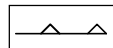
GRANICA OBSZARU OBJĘTEGO PLANEM




**LINIA ROZGRANICZAJĄCA
TERENU ELEMENTARNEGO**



OBOWIĄZUJĄCA LINIA ZABUDOWY



NIEPRZEKRACZALNA LINIA ZABUDOWY



ZASADA LOKALIZACJI ZABUDOWY



**SYMBOL TERENU ELEMENTARNEGO:
ZABUDOWA USŁUG TURYSTYKI**

**OBSZAR
PLANU**

**PAS OCHRONNY BRZEGU
MORSKICH WÓD WEWNĘTRZNYCH**

**OBSZAR
PLANU**

STREFA OCHRONNA KOMPLEKSU WOJSKOWEGO

**OBSZAR
PLANU**

**OBSZAR KULTUROWO-KRAJOBRAZOWY OKK30
"ZACHODNIOPOMORSKI PAS NADMORSKI"**

**OBSZAR
PLANU**

PROPONOWANY "NADMORSKI PAS KRAJOBRAZOWY"