


Radna Rady Miejskiej
Danuta Sudaj



Trzebiatów, dnia 22.03.2021r.

Burmistrz Trzebiatowa
72-320 Trzebiatów
Ul. Rynek 1

INTERPELACJA

Na podstawie art. 24 ust. 3 ustawy z dnia 8 marca 1990r. o samorządzie gminnym składam interpelacje w następującej sprawie:

1. Wykonanie zadania oczyszczenia i zabezpieczenia stawu na terenie geodezyjnym nr 18/6 w Jarominie. Staw na wskazanym terenie jest w formie bagna i grzązowiska w którym znajdują się nie ekologiczne nieczystości oraz wystające drewniane pale. Ponadto podczas nieco intensywniejszych opadów deszczu, wody ze stawu zajmują drogę gminną nr 16 wiodącą do Domu Pomocy Społecznej. Zatem proszę o wystąpienie z wnioskiem do Spółki Melioracji Wodnej w Trzebiatowie o wykonanie wyżej przedstawionego zadania. Nadmieniam, że po złożonej INTERPELACJI z 20.02.2019r. została nadana kategoria STAWU.
2. Zabezpieczenie trzech bardzo głębokich murowanych zbiorników na terenie geodezyjnym 18/6 w Jarominie, które są pozostałością po byłym budynku gospodarczym byłej Jednostki Wojskowej służące jako zbiorniki na „gnojowicę”. Budynki gospodarcze swego czasu zostały rozebrane, lecz zbiorniki nie zabezpieczono. Niemniej jednak istnieje niebezpieczeństwo, gdyż znajdują się one parę kroków od chodnika w stronę DPS-u na terenie gminnym, więc mogą w te zbiorniki wlecieć osoby lub zwierzęta. Poza tym na powyższym terenie znajduje się bardzo dużo szkła i innych nie ekologicznych śmieci.

Radna Rady Miejskiej – Danuta Sudaj

W załączeniu:

1. INTERPELACJA z dn. 20.02.2019r.
2. Pismo GNR.630.2.2019 z dn. 04.03.2019r.

Radna Rady Miejskiej
Danuta Sudaj



Trzebiatów, dnia 20.02.2019r.

Burmistrz Trzebiatowa

INTERPELACJA

Zgodnie z § 100, ust. 2 Statutu Gminy Trzebiatów uchwalonego Uchwałą Nr XXIV/236/08 : dnia 25 września 2008 r. składam interpelację dotyczącą wykonania zadania oczyszczenia stawu na terenie geodezyjnym nr 18/6 w Jarominie. Staw na wskazanym terenie jest w formie bagna grzązowiska w którym znajdują się wszelkie nie ekologiczne nieczystości oraz wystające drewniane pale. Ponadto podczas nieco intensywniejszych opadów deszczu, wody ze stawu zajmują drogę gminną nr 16 wiodącą do Domu Pomocy Społecznej. Zatem proszę o wystąpienie z wnioskiem do Spółki Melioracji Wodnej w Trzebiatowie o wykonanie wyżej przedstawionego zadania.

Danuta Sudaj.....

W załączeniu:

1. Mapka geodezyjna wskazanego terenu.



Burmistrz Trzebiatowa

72 – 320 Trzebiatów, ul. Rynek 1, tel. 91 3872984, fax 91 3872619
e-mail: sekretariat@trzebiatow.pl, www.trzebiatow.pl



Trzebiatów, dnia 4 marca 2019 roku.

GNR.630.2.2019

Sz. P.

Danuta Sudaj

Radna Rady Miejskiej

w Trzebiatowie

dotyczy: interpelacji z dnia 21 lutego 2019 roku

W odpowiedzi na Pani interpelację złożoną w dniu 21 lutego 2019 roku informuję, iż zgodnie z wypisem z rejestru gruntów, na działce nr 18/6, położonej w obrębie ewidencyjnym Trzebiatów-10, nie znajdują się żadne urządzenia melioracyjne. W związku z powyższym pierwszym etapem, który umożliwi konserwację stawu jest zmiana klasyfikacji gruntów. Po jej dokonaniu Gmina Trzebiatów zgłosi konserwację stawu znajdującego się na działce nr 18/6, obręb ewidencyjny Trzebiatów – 10, do realizacji w ramach członkostwa w Gminnej Spółce Wodnej Trzebiatów na 2020 rok.

Z poważaniem

**BURMISTRZ
TRZEBIATOWA**

Józef Domański


Do wiadomości:

1. Biuro Rady Miejskiej, w/m.
2. a/a.




Burmistrz Trzebiatowa

72 – 320 Trzebiatów, ul. Rynek 1, tel. 91 3872984, fax 91 3872619
e-mail: sekretariat@trzebiatow.pl, www.trzebiatow.pl



GNRiOŚ. 680.23.2021

Trzebiatów, dnia 31.03.2021 r.



Pani

Danuta Sudaj

Radna Rady Miejskiej w Trzebiatowie

Odpowiadając na Pani interpelację z dnia 23 marca 2021 r. uprzejmie informuję, iż w związku z występującą epidemią COVID-19 roku 2020 ograniczono kwoty dotacji dla spółek wodnych. Z tego względu nie udało się wykonać konserwacji stawu usytuowanego na działce nr 18/6, obręb ewidencyjny Trzebiatów – 10. Wykonanie tego zadania jest zgłoszone do realizacji w ramach członkostwa Gminy Trzebiatów w Gminnej Spółce Wodnej Trzebiatów na 2021 rok.

Odnosząc się do zabezpieczenia zbiorników znajdujących się na terenie działki nr 18/6 w obrębie Trzebiatów – 10, informujemy iż dokonaliśmy oględzin w terenie, które potwierdziły lokalizację trzech murowanych, nieczynnych zbiorników wypełnionych wodą, które stanowią zagrożenie. W związku z powyższym Zarząd Dróg Gminnych i Gospodarki Komunalnej w Trzebiatowie dokona zabezpieczenia nieczynnych zbiorników zlokalizowanych na działce poprzez zabezpieczenie ich płytą betonową.

**BURMISTRZ
TRZEBIATOWA**
Józef Domański

Do wiadomości;
Rada Miejska w Trzebiatowie