






Y

C

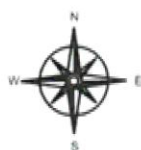
K

## LEGENDA

-  GRANICA AGLOMERACJI
-  GRANICA GMINY
-  GRANICA STREFY OCHRONY BEZPOŚREDNIEJ  
UJĘCIA WODY
-  GRANICE I ZASIĘG OBSZARÓW CHRONIONYCH
-  OCZYSZCZALNIA ŚCIEKÓW

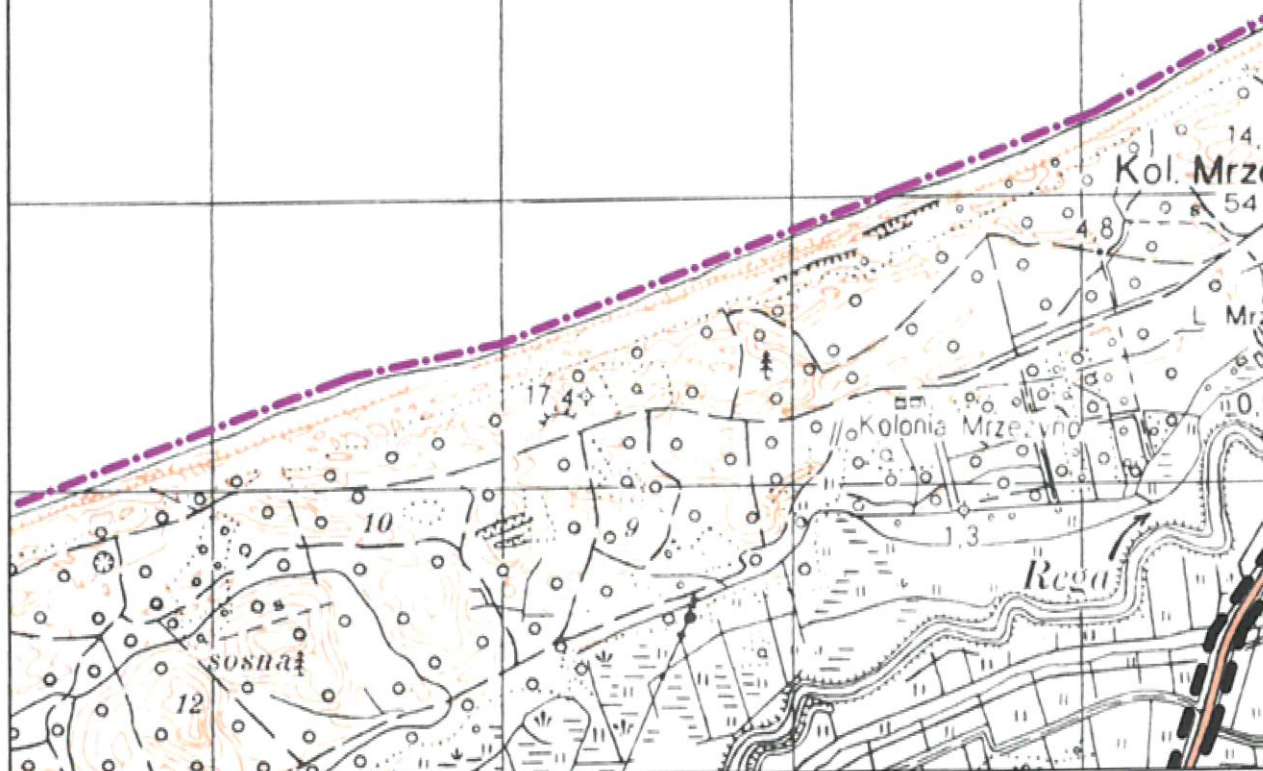
## Podział arkuszy

Ark. 1	Ark. 2	Ark. 3
Ark. 4	Ark. 5	
Ark. 6	Ark. 7	



skala 1:25 000  
1 cm - 250m

1000m 500 0 1 km

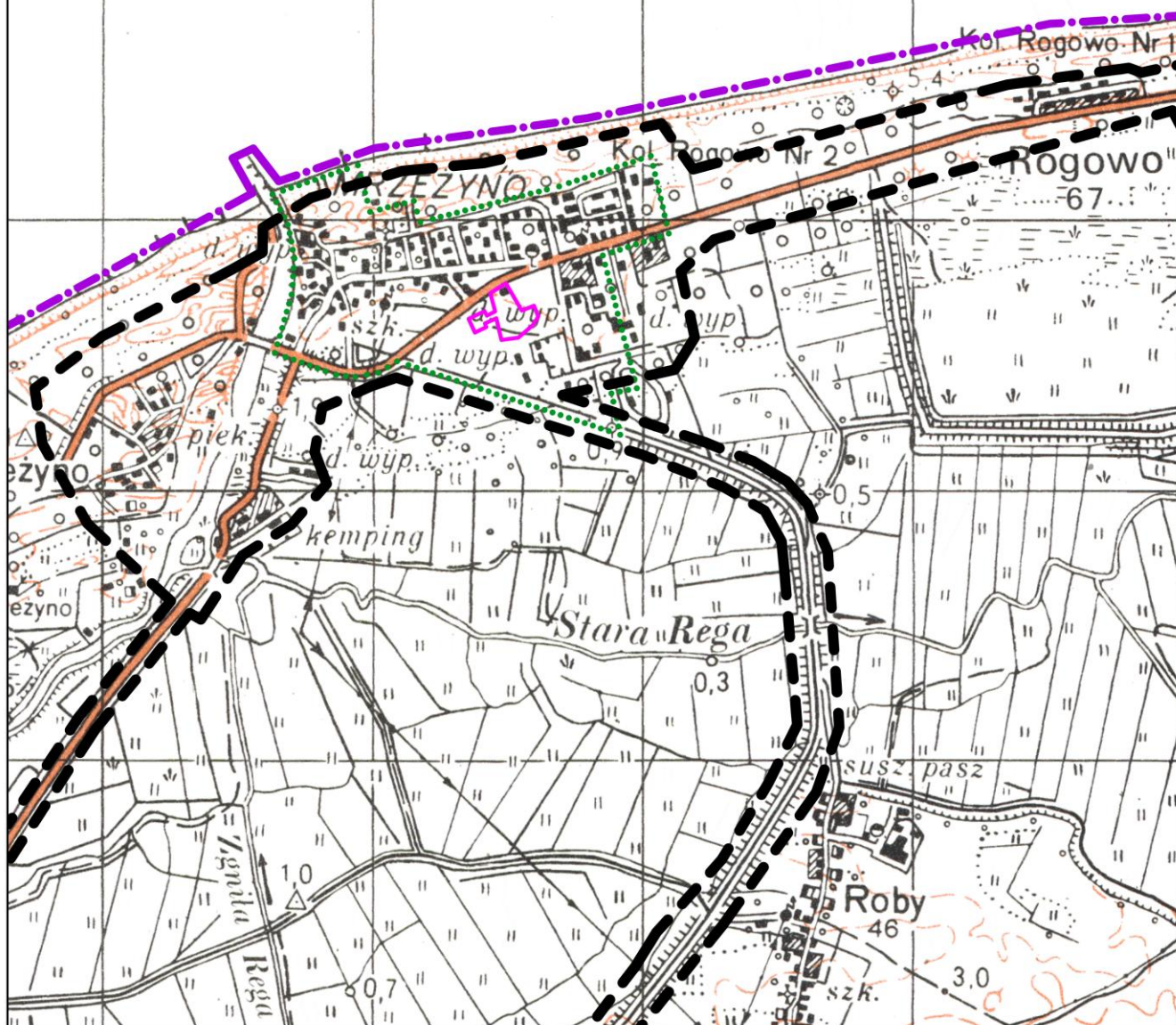


*I*

*E*

Podział arkuszy

Ark. 1	Ark. 2	Ark. 3
Ark. 4	Ark. 5	
Ark. 6	Ark. 7	



# Podział arkuszy

Ark. 1	Ark. 2	Ark. 3
Ark. 4	Ark. 5	
Ark. 6	Ark. 7	



# Podział arkuszy

Ark. 1	Ark. 2	Ark. 3
Ark. 4	Ark. 5	
Ark. 6	Ark. 7	

Ark. 1	Ark. 2	Ark. 3
Ark. 4	Ark. 5	
Ark. 6	Ark. 7	

