



RAPORT Z KONSULTACJI SPOŁECZNYCH

PROJEKTU STRATEGII TERYTORIALNEJ

PARTNERSTWA OBSZAR FUNKCJONALNY GRYFIC



SPIS TREŚCI

Założenia i informacje ogólne	2
Porozumienie w sprawie powołania Związku Zintegrowanych Inwestycji Terytorialnych (ZIT), opracowania strategii ZIT oraz zarządzania ZIT Obszaru Funkcjonalnego Gryfic	2
Przedmiot konsultacji społecznych	4
Powiadomienie o rozpoczęciu konsultacji społecznych	5
Formy prowadzenia konsultacji społecznych	6
Informacje podsumowujące przebieg konsultacji społecznych	8
Uwagi przesłane za pomocą elektronicznych formularzy zgłaszania uwag	0
Uwagi zgłoszone za pomocą formularzy word/PDF złożonych osobiście lub nadestanych pocztą na adres danego urzędu gminy	3



Założenia i informacje ogólne

- ▶ Uchwała ws. konsultacji społecznych jest aktem prawa miejscowego
- ▶ Co do zasady, stowarzyszenia JST nie mają kompetencji do stanowienia aktów prawa miejscowego (dot. partnerstw działających na podstawie stowarzyszenia). Możliwość taka istnieje, o ile mocą ustawy zostaną przyznane takie kompetencje
- ▶ Co do zasady, nie można powierzyć innemu JST zadań polegających na stanowieniu prawa miejscowego (dot. partnerstw działających na podstawie porozumienia. Możliwość taka istnieje, o ile mocą uchwały zostaną przyznane takie kompetencje)
- ▶ Zasady i tryb przeprowadzenia konsultacji społecznych w wypadkach przewidzianych ustawą oraz w innych sprawach ważnych dla JST określone są w uchwałach rad gmin lub powiatów, podejmowanych w odpowiednio – przepisy ustawy z dnia 08.03.1990 r. o samorządzie gminnym i ustawy z 05.06.1998 r. o samorządzie powiatowym
- ▶ Ogólne zasady prowadzenia konsultacji społecznych projektu strategii rozwoju ponadlokalnego określa ustawa z dnia 06.12.2006 r. o zasadach prowadzenia polityki rozwoju; brak jest regulacji w ww. zakresie dot. strategii terytorialnych (w tym ZIT i IIT)
- ▶ W przypadku, gdy brak jest możliwości/podstaw prawnych podjęcia uchwały ws. szczegółowego trybu i harmonogramu opracowania projektu strategii, w tym trybu konsultacji społecznych sugeruje się przeanalizowanie uchwał dot. konsultacji społecznych każdego członka partnerstwa i opracowanie wewnętrznego dokumentu partnerstwa (np. w postaci planu konsultacji społecznych projektu strategii), uwzględniającego wymagania, zasady, terminy i sposoby konsultacji wynikające z uchwał ws. konsultacji społecznych każdego z Partnerów

Porozumienie w sprawie powołania Związku Zintegrowanych Inwestycji Terytorialnych (ZIT), opracowania strategii ZIT oraz zarządzania ZIT Obszaru Funkcjonalnego Gryfic

Zgodnie z §4 porozumienia w sprawie powołania Związku Zintegrowanych Inwestycji Terytorialnych (ZIT), opracowania strategii ZIT oraz zarządzania ZIT Obszaru Funkcjonalnego Gryfic:

1. Lider związku ZIT reprezentuje członków związku ZIT przed osobami trzecimi, w tym instytucjami i organami administracji publicznej w szczególności przed właściwymi IZ.



2. Do obowiązków Lidera związku ZIT należą:

- a) opracowanie strategii ZIT zgodnie z ustawą z dnia 28 kwietnia 2022 r. o zasadach realizacji zadań finansowanych ze środków europejskich w perspektywie finansowej 2021–2027 oraz wszelkich innych dokumentów niezbędnych do uchwalenia lub realizacji strategii ZIT, a także zmian i modyfikacji strategii ZIT oraz uzgadnianie ich treści z pozostałymi członkami związku ZIT oraz innymi podmiotami,
- b) uchwalenie strategii ZIT i **przedkładanie jej do zaopiniowania i uzgodnienia z podmiotami wymienionymi w powszechnie obowiązujących przepisach prawa,**
- c) informowanie pozostałych członków związku ZIT o przypadkach, które mogą mieć wpływ na prawidłową i terminową realizację powierzonych zadań,
- d) współpraca z Radą Partnerstwa i Grupą Roboczą i innymi podmiotami w procesie przygotowania strategii ZIT i zarządzania ZIT,
- e) zarządzanie ZIT przy uwzględnieniu warunków ustanowionych przez IZ,
- f) przetwarzanie danych osobowych, w sposób zgodny z przepisami danych osobowych, pozyskanych w związku z opracowaniem Strategii ZIT oraz wszelkich innych dokumentów niezbędnych do
- g) przygotowania i przyjęcia Strategii ZIT oraz zarządzania ZIT.

Zgodnie z powyższym, za przeprowadzenie konsultacji społecznych projektu strategii odpowiada Lider Porozumienia – Wójt Gminy Rewal.

Odwołując się jednak do założeń i informacji ogólnych na podstawie których, uchwała ws. konsultacji społecznych jest aktem prawa miejscowego i co do zasady nie można powierzyć innemu JST zadań polegających na stanowieniu prawa miejscowego, przyjętym sposobem przeprowadzenia konsultacji społecznych pozostało ich przeprowadzenie w poszczególnych gminach tworzących partnerstwo, na podstawie niniejszych aktów prawa miejscowego:

- ▶ w Gminie Gryfice na podstawie: *Uchwały nr XXX/385/2013 Rady Miejskiej w Gryficach z dnia 21 lutego 2013 r. w sprawie przyjęcia zasad i trybu przeprowadzania konsultacji społecznych z mieszkańcami Gminy Gryfice,*
- ▶ w Gminie Płoty na podstawie:
- ▶ w Gminie Brojce na podstawie: *Uchwały nr XXVII/124/2013 Rady Gminy Brojce z dnia 28 marca 2013 r. w sprawie zasad i trybu przeprowadzania konsultacji społecznych,*
- ▶ w Gminie Rewal na podstawie *Uchwały nr XXI/101/15 Rady Gminy Rewal z dnia 6 listopada 2015r. w sprawie zasad i trybu przeprowadzania konsultacji społecznych z mieszkańcami Gminy Rewal,*
- ▶ w Gminie Trzebiatów na podstawie: *Uchwały nr VI/39/15 Rady Miejskiej w Trzebiatowie z dnia 30 marca 2015 r. w sprawie zasad i trybu przeprowadzania konsultacji z mieszkańcami Gminy Trzebiatów,*



- w Gminie Karnice na podstawie: *Uchwały nr XLV/373/2022 Rady Gminy Karnice z dnia 30 września 2022 roku w sprawie zasad i trybu przeprowadzania konsultacji społecznych z mieszkańców Gminy Karnice.*

Mając jednak na uwadze fundamenty działania partnerstwa, a także prymat działań zintegrowanych i zrównoważonych, proces konsultacji społecznych przeprowadzony został w sposób spójny i uzgodniony dla wszystkich partnerów.

Przedmiot konsultacji społecznych

Jednym z celów polityki spójności Unii Europejskiej w ramach perspektywy finansowej na lata 2021-2027 jest zwiększenie wpływów lokalnych wspólnot na kształtowanie polityki terytorialnej. Cel 5 „Europa bliżej obywateli” skupia się na wzmocnieniu roli samorządów terytorialnych w stymulowaniu procesów rozwojowych w oparciu o działania wynikające ze strategii terytorialnych. Fundamentem do podejmowania tych interwencji jest współpraca samorządów na bazie zawiązywanych partnerstw, w ramach odpowiednich instrumentów terytorialnych polityki spójności, tj. ZIT i IIT.

Przedmiotem konsultacji społecznych był projekt dokumentu Strategii Zintegrowane Inwestycje Terytorialne dla Obszaru Funkcjonalnego Gryfic, przyjęty przez Lidera Partnerstwa OF Gryfic w dniu 25 sierpnia 2023 r.

Strategia terytorialna ZIT Partnerstwa stanowi odpowiedź na problemy, potrzeby rozwojowe, wyzwania i szanse wskazane w przeprowadzonej diagnozie obszaru partnerstwa. Strategia i jej proces przygotowywania są zgodne z ustawą z dnia 28 kwietnia 2022 r. o zasadach realizacji zadań finansowanych ze środków europejskich w perspektywie finansowej 2021–2027, a także z projektem z dnia 11 października 2022 r. ustawy o zmianie ustawy o planowaniu i zagospodarowaniu przestrzennym oraz niektórych innych ustaw.

Strategia zawiera m.in. syntezę diagnozy, cele, do których partnerstwo dąży oraz odpowiadające im kierunki działań, wskaźniki, model struktury funkcjonalnoprzestrzennej, listę projektów wraz z informacją o ich wyborze, źródła finansowania i opis systemu wdrażania.

Wskazane w dokumencie projekty mają charakter zintegrowany w oparciu o założenia Ministerstwa Funduszy i Polityki Regionalnej przedstawione w dokumencie pn. „Zasady realizacji instrumentów terytorialnych w Polsce w perspektywie 2021 -2027”. Z kolei prezentowane w strategii podejście zintegrowane oparte jest na autorskiej koncepcji wiązek projektowych, stanowiących fundament do wykazania powiązań między projektami, celami oraz działaniami.

Zakres strategii, w szczególności w odniesieniu do wzoru listy projektów, podejścia zintegrowanego i wskaźników, został skonsultowany w toku prac nad strategią z przedstawicielami Instytucji Zarządzającej Województwa Zachodniopomorskiego. Projekt strategii terytorialnej ZIT został przygotowany przez partnerów i zespół ekspertów Związku Miast Polskich w okresie od listopada 2022 r. do kwietnia 2023 r. w ramach projektu Centrum



Wsparcia Doradczego Plus, zainicjowanego przez Ministerstwo Funduszy i Polityki Regionalnej.

W prace nad dokumentem zaangażowani zostali przedstawiciele samorządów tworzących partnerstwo (Rada Partnerstwa oraz Grupa Robocza) oraz Zespół Partnerów Społeczno-Gospodarczych i interesariusze różnych środowisk.

Ostateczny kształt projektu strategii został zatwierdzony 28 kwietnia 2023 r.

Powiadomienie o rozpoczęciu konsultacji społecznych

Włodarze jednostek wchodzących w skład Partnerstwa podjęli decyzję o przeprowadzeniu konsultacji w drodze zarządzenia.

Dla zachowania przejrzystości, spójności, a także zgodności z przepisami prawa miejscowego jednostek wchodzących w skład Partnerstwa, każdy z Partnerów podał do publicznej wiadomości ogłoszenie o przeprowadzeniu konsultacji:

- w prasie lokalnej (zapis specyficzny dla Gminy Gryfice),
- na stronie internetowej Urzędu,
- na profilach społecznościowych Partnerów,
- w Biuletynie Informacji Publicznej,
- na tablicy ogłoszeń w Urzędzie,
- w sołectwach,
- na terenie osiedli.



Rysunek 1. Grafika promująca proces konsultacji społecznych.



Źródło: opracowanie własne.

Formy prowadzenia konsultacji społecznych

Przyjętymi formami konsultacji społecznych projektu dokumentu Strategii Zintegrowane Inwestycje Terytorialne dla Obszaru Funkcjonalnego Gryfic były:

- 1) **badania opinii mieszkańców** poprzez umieszczenie projektu strategii we wskazanym miejscu w Urzędzie, na stronie internetowej Gminy i w Biuletynie Informacji Publicznej, a następnie przyjmowanie uwag i opinii:
 - a. na specjalnym formularzu w sposób on-line (za pomocą aplikacji MS Form: <https://forms.office.com/e/JcG9bzVHcs>),
 - b. poprzez wrzucenie wypełnionego formularza do urny lub złożenie go we wskazanym miejscu (w budynku Urzędu),
 - c. lub za pomocą poczty tradycyjnej, poprzez nadesłanie na wskazany adres.

Formularz zgłaszania uwag został udostępniony:

- o na stronie internetowej Gminy (link do formularza MS Forms oraz wersja w formacie .doc i .pdf do samodzielnego pobrania i wypełnienia ręcznie)
- o w Biuletynie Informacji Publicznej (link do formularza MS Forms oraz wersja w formacie .doc i .pdf do samodzielnego pobrania i wypełnienia ręcznie)
- o w miejscu do tego wyznaczonym w budynku Urzędu (wydrukowana wersja papierowa).

2) **otwarte spotkania z mieszkańcami i przedstawicielami organizacji pozarządowych** i innych organizacji społecznych działających na terenie Partnerstwa, podczas których zgłoszone uwagi i opinie zostały wpisane do protokołu ze spotkania (bez względu na liczbę obecnych na nim osób).

Rysunek 2. Grafika promująca spotkania konsultacyjne.



PARTNERSTWO OBSZARU FUNKCJONALNEGO GRYFIC

KONSULTACJE SPOŁECZNE

PROJEKTU STRATEGII ZIT

Trzebiatów – 10 października, godz. 16.00, sala nr 15 w Urzędzie Miejskim w Trzebiatowie, ul. Rynek 1

Płoty – 10 października, godz. 18.00, Rega Arena, ul. Koszalińska 2a

Gryfice – 11 października, godz. 16.00, sala konferencyjna na parterze w Urzędzie Miejskim w Gryficach, Plac Zwycięstwa 37

WYPEŁNIJ FORMULARZ LUB WEŹ UDZIAŁ W SPOTKANIU

masz pytania?
sandra.kozica@zmp.poznan.pl

więcej informacji
www.cwd.info.pl

Źródło: opracowanie własne.

Informacje podsumowujące przebieg konsultacji społecznych

Konsultacje uznane zostały za ważne (bez względu na liczbę mieszkańców Partnerstwa biorących w nich udział).

W czasie trwania konsultacji społecznych:

- ▶ Liczba przesłanych elektronicznych formularzy zgłaszania uwag wyniosła: 7
- ▶ Liczba formularzy word/PDF przesłanych poprzez pocztę elektroniczną na adres: sandra.kozica@zmp.poznan.pl wyniosła: 0
- ▶ Liczba formularzy word/PDF złożonych osobiście lub nadesłanych pocztą na adres danego urzędu gminy wyniosła: 1

Organy wykonawcze JST wchodzących w skład Partnerstwa podadzą do publicznej wiadomości wyniki konsultacji w postaci „Raportu podsumowującego konsultacje społeczne strategii ZIT” najpóźniej w terminie 14 dni od daty ich zakończenia:

- na stronie internetowej Gminy,
- w Biuletynie Informacji Publicznej.



Uwagi przesłane za pomocą elektronicznych formularzy zgłaszania uwag

Liczba przesłanych elektronicznych formularzy zgłaszania uwag wyniosła: 7. Ich treść wraz z rozstrzygnięciem zaprezentowano poniżej.

Osobą zgłaszającą wszystkie uwagi pozostaje Pani Joanna Łowicka.

Treść, której dotyczy uwaga wraz z numerem strony w strategii ZIT	Propozycja zmiany	Uzasadnienie uwagi	Rozstrzygnięcie
Środowisko przyrodnicze – zasoby i uwarunkowania rozwoju s.78	Nie uwzględniono w tekście ochrony lasów pasa nadmorskiego przed nadmierną presją turystyczną oraz presją deweloperów z uwzględnieniem roli jaką tereny te odgrywają w lokalnym ruchu turystycznym i walorów przyrodniczych.	Dewastacja terenów o wyjątkowym charakterze przyrodniczym i turystycznym. Tereny te ulegają powolnej dewastacji przez dopuszczenie agresywnej zabudowy dewloperskiej i wątpliwej jakościowo architektury oraz pozwoleń na budowę wieżowców nie wpisujące się w charakter zabudowy z sąsiadującym terenem.	Nie uwzględniono. W strategii widnieje zapis: „Podstawową formą ochrony terenów otwartych i krajobrazu, które są ograniczonym dobrem wspólnym, jest ich ochrona przed zabudową lub niekorzystną zmianą sposobu użytkowania. Tereny rolne i leśne, tereny położone wzdłuż cieków wodnych i jezior oraz obszary na przebiegu zielonych korytarzy ekologicznych powinny być chronione przed zabudową w dokumentach planistycznych. Wyjątkiem mogą być jedynie obiekty gospodarcze, związane z gospodarką rolną lub leśną (bez możliwości realizacji nowych siedlisk), niezbędne obiekty infrastruktury, urządzenia związane z regulacją i retencją wód oraz wyspecjalizowane urządzenia obsługi turystyki wodnej (przystanie, mariny, itp.).”, str. 89
Komunikacja publiczna organizowana przez gminy; "nadal dominuje transport zbiorowy organizowany przez prywatnych przewoźników" s. 84	Należałoby dodać, że widoczne jest wycofywanie się prywatnych przewoźników w ostatnich kilku latach - wykluczenie komunikacyjnego małych miejscowości staje się coraz bardziej dotkliwe.	W powyższej analizie zabrakło widocznego problemu z komunikacją przez wycofywanie się małych firm przewozowych.	Uwzględniono. Dodano zapis w strategii.
4.2. Ustalenia i rekomendacje w zakresie kształtowania i prowadzenia polityki przestrzennej; "niezgodnie z kierunkami rozwoju wyznaczonymi w studiach uwarunkowań i kierunków zagospodarowania	należałoby dodać, że tam gdzie nie ma miejscowego planu zagospodarowania terenu buduje się nie przestrzegając podstawowych zasad "dobrego sąsiedztwa" i nie uwzględnia się: linii zabudowy, powierzchni	Należy pilnować zasad, które narzuca ustawa w terenie gdzie brak jest miejscowego planu zagospodarowania przestrzennego. Zapobiegnie to chociaż częściowo zjawiskom opisanym powyżej w rozdziale którego dotyczą te uwagi	Nie uwzględniono. Zapis „niezgodnie z kierunkami rozwoju wyznaczonymi w studiach uwarunkowań i kierunków zagospodarowania przestrzennego gmin oraz z przeznaczeniem terenów w planach miejscowych” mieści w sobie „nieuwzględnienie linii zabudowy, powierzchni zabudowy, geometrii dachu sąsiadujących budynków, wysokości sąsiadujących budynków.”.

przestrzennego gmin oraz z przeznaczeniem terenów w planach miejscowych." s.88	zabudowy, geometrii dachu sąsiadujących budynków, wysokości sąsiadujących budynków. Często już etapie decyzji o warunkach zabudowy i zagospodarowania terenu. To wszystko razem tworzy chaos architektoniczno-urbanistyczny.		
Ryc. 15. Koncepcja głównych powiązań transportu publicznego w powiecie gryfickim, grafika s. 98	zgodnie z pkt. 8. Wyprowadzenie ruchu tranzytowego poza centra miast i miejscowości poprzez budowę obwodnic. BRAK zaznaczonego korytarza na budowę obwodnic, dotyczy to zwłaszcza: Pustkowa (rozbudowuje się po południowej stronie drogi 102), Trzęsacza, Rewala, Niechorza	brak obwodnicy powoduje w sezonie letnim nadmierny ruch i "korkowanie" się miejscowości nadmorskich, tracą walory miejscowości wypoczynkowych, utrudniony dojazd do tych miejscowości	Nie uwzględniono. Aktualnie brak jest działań wskazujących na jakiekolwiek plany budowy obwodnic wskazanego obszaru. Powielanie graficznych schematów prezentujących rzekome plany budowy obwodnic mogłoby wprowadzać interesariuszy strategii w błąd.
Budowa świetlicy wiejskiej w Pustkowie, s.141	Budowa świetlicy wiejskiej w Pustkowie wraz z instalacją paneli fotowoltaicznych i pompy ciepła, płataną stacją ładowania e-rowerów częściowo zasilana z paneli fotowoltanicznych świetlicy (w PUSTKOWIE, nie w Pustkowie)	Położenie świetlicy w miejscu bez wysokiej zieleni pozwala aby w sezonie zmniejszyć koszty utrzymania świetlicy, a w korzystnych warunkach i odpowiednim projekcie pozyskiwać fundusze na działalność sołectwa. Spełnia to wszystkie 4 cele strategiczne projektu.	Nie uwzględniono. Zadaniem „tytułu projektu” nie jest jego wyczerpujący opis. Opis realizacji projektu wraz z szczegółowością zakresu stanowi element „Karty przedsięwzięcia”, a nie tytułu projektu.
Tabela 23. Lista projektów uzupełniających	Przesunięcie projektu Budowa świetlicy wiejskiej w Pustkowie wraz z z instalacją paneli fotowoltanicznych i pompy ciepła z e-stacją ładowania	ze względu na "WSPIERANIE EFEKTYWNOŚCI ENERGETYCZNEJ I REDUKCJI EMISJI GAZÓW CIEPLARNIANYCH" oraz możliwość skorzystania z "FUNDUSZY EUROPEJSKICH NA RZECZ ZIELONEGO POMORZA ZACHODNIEGO" s. 127	Nie uwzględniono. Zakres wsparcia priorytetu Funduszy Europejskich Na Rzecz Zielonego Pomorza Zachodniego nie obejmuje budowy świetlic wiejskich. W ramach priorytetu możliwe jest „Działanie FEPZ.02.07 Zwiększenie efektywności energetycznej budynków użyteczności publicznej (ZIT)” lub „Działanie FEPZ.02.13 Adaptacja do zmian klimatu (ZIT)”. Żadne z nich nie dopuszcza budowy świetlic wiejskich.

	rowerów z listy projektów "możliwych" na listę projektów "uzupełniających" ze s.141 na s. 127		
MODERNIZACJA SYSTEMÓW OCHRONY SOCJALNEJ, W TYM WSPIERANIE DOSTĘPU DO OCHRONY SOCJALNEJ, ZE SZCZEGÓLNYM UWZGLĘDNIENIEM DZIECI I GRUP W NIEKORZYSTNEJ SYTUACJI; POPRAWA DOSTĘPNOŚCI, W TYM DLA OSÓB Z NIEPEŁNOSPRAWNOŚCIAMI, SKUTECZNOŚCI I ODPORNOŚCI SYSTEMÓW OCHRONY ZDROWIA I USŁUG OPIEKI DŁUGOTERMINOWEJ (EFS+) s.123	dopisać: Budowa bezpiecznego przejścia dla pieszych w Pustkowie przez drogę 102	brak przejścia dla pieszych na wysokości miejscowego marketu stanowi zagrożenie dla zdrowia i życia mieszkańców tym bardziej w sezonie letnim, z powodu wzmożonego ruchu pieszego (turyści), zwłaszcza dla dzieci, osób starszych i niepełnosprawnych. Dodatkowym walorem jest połączenie ruchu pieszego z rozbudowującą się południową stroną Pustkowa	Nie uwzględniono. Cel szczegółowy: „ESO4.11. Zwiększanie równego i szybkiego dostępu do dobrej jakości, trwałych i przystępnych cenowo usług, w tym usług, które wspierają dostęp do mieszkań oraz opieki skoncentrowanej na osobie, w tym opieki zdrowotnej; modernizacja systemów ochrony socjalnej, w tym wspieranie dostępu do ochrony socjalnej, ze szczególnym uwzględnieniem dzieci i grup w niekorzystnej sytuacji; poprawa dostępności, w tym dla osób z niepełnosprawnościami, skuteczności i odporności systemów ochrony zdrowia i usług opieki długoterminowej (EFS+)„ nie przewiduje możliwości inwestycji okołodrogowych.

Uwagi zgłoszone za pomocą formularzy word/PDF złożonych osobiście lub nadesłanych pocztą na adres danego urzędu gminy

Liczba formularzy word/PDF złożonych osobiście lub nadesłanych pocztą na adres danego urzędu gminy wyniosła: 1 i zawierała 7 kolumn z uwagami. Ich treść wraz z rozstrzygnięciem zaprezentowano poniżej.

Osobą zgłaszającą wszystkie uwagi pozostaje Pan Jakub Chaś.

Treść, której dotyczy uwaga wraz z numerem strony w strategii ZIT	Propozycja zmiany	Uzasadnienie uwagi	Rozstrzygnięcie
Termomodernizacja wraz z realizacją elementów pasywności budynku Urzędu Gminy Gryfice i Starostwa Powiatowego w Gryficach. Str. 119.	Budowa nowego Urzędu Miejskiego (Urząd Gminy i Starostwa Powiatowego w Gryficach). Proponowana lokalizacja dz.nr. 280, 252/29, 172 obręb 005 Gryfice (obecny PKS Gryfice). Działka obecnie wystawiona na sprzedaż.	Stworzenie wielkiego centrum administracyjnego w Gryficach (Urząd Miasta, Starostwo, ZUS, KOWR, Zarząd Dróg Powiatowych, ZUK), dzięki czemu mieszkańcy regionu mogliby załatwiać wszystko w jednym miejscu. Budowa nowego budynku pasywnego pochłonie mniejsze środki. Wspólnie łatwiej byłoby pozyskać zewnątrz dofinansowanie. W dłuższej perspektywie przyniesie, wiele korzyści i oszczędności. Niższe koszty utrzymania. Jest tam bardzo dużo miejsca, nie byłoby problemu ze stworzeniem wielkiego parkingu. Bliskość dworca PKP. Szybka budowa przy zastosowaniu prefabrykatów np. keramzytowych. Centrum miasta.	Nie uwzględniono. Zakres wsparcia priorytetu Funduszy Europejskich Na Rzecz Zielonego Pomorza Zachodniego nie obejmuje budowy nowych budynków. W ramach priorytetu możliwe jest „Działanie FEPZ.02.07 Zwiększenie efektywności energetycznej budynków użyteczności publicznej (ZIT)” lub „Działanie FEPZ.02.13 Adaptacja do zmian klimatu (ZIT)”. Żadne z nich nie dopuszcza budowy nowych budynków użyteczności publicznej.
Doposażenie jednostek OSP w Gryficach i Trzygłowie poprzez zakup ciężkich wozów ratowniczo – gaśniczych. Str.121.	Budowa nowy pasywnego budynku dla OSP Gryfice, z 3/ 4 boxami garażowymi, salą konferencyjną, zapleczem sanitarnym i miejscem na pralnię do ubrań specjalnych, siłownia , miejsce parkingowe.	Obecnie OSP Gryfice, nie posiada własnej siedziby. Obecny budynek po PSP należy rozebrać i postawić nową siedzibę dla OSP Gryfice.	Nie uwzględniono. Zgodnie z najnowszą aktualizacją Szczegółowego Opisu Priorytetów Programu Fundusze Europejskie dla Pomorza Zachodniego 2021-2027 (Wersja SZOP.FEPZ.005. Obowiązuje od dnia 2023-10-12) wsparcie jednostek OSP w jakimkolwiek wymiarze pozostaje poza zakresem wsparcia Partnerstw.

<p>Priorytet 7 – Fundusze Europejskie na rzecz Partnerskiego Pomorza Zachodniego RSO5.1. Wsparcie zintegrowanego i sprzyjającego włączeniu społecznemu rozwoju społecznego, gospodarczego i środowiskowego, kultury, dziedzictwa naturalnego, zrównoważonej turystyki i bezpieczeństwa na obszarach miejskich (EFRR)</p>	<p>Budowa ścieżki pieszo-rowerowej wokół jeziora Kołomąt wraz z infrastrukturą towarzyszącą (gmina Gryfice, powiat gryficki, nadleśnictwo Gryfice)</p>	<p>odpowiednie wykorzystanie walorów przyrodniczych jeziora Kołomąt, podnieść atrakcyjność gminy i rozwój gospodarki, a zarazem zachęcić wszystkich do zdrowego spędzania czasu. Realizując inwestycje w rekreacyjno-sportowe dla spacerowiczów, biegaczy, rolkarzy i rowerzystów i innych, podniesienie atrakcyjności turystycznej terenu gminy Gryfice.</p>	<p>Nie uwzględniono. Wsparcie infrastruktury turystyki rowerowej możliwe jest w szczególności w zakresie tras łączących się z trasami wskazanymi w „Koncepcji sieci tras rowerowych Pomorza Zachodniego”.</p>
<p>Centrum Kultury w Gryficach - adaptacja dawnego obiektu PSP w Gryficach. Str. 131.</p>	<p>Centrum Kultury w Gryficach – adaptacja dawnego budynku po prokuraturze w Gryficach (ul. 11 listopada 4,3) działka nr 54 obręb Gryfice 5 / adaptacja budynku szkolnego przy ulicy Armii Krajowej</p>	<p>Budynek po byłej prokuraturze/ szkoły przy ul. Armii Krajowej, ze względu na położenie, a także układ pomieszczeń nadaje się bardziej, na siedzibę Centrum Kultury. Niższe koszty adaptacji. W wariacie z budynkiem szkoły, dochodzi możliwość przeniesienia Biblioteki Miejskiej w Gryficach, a także stworzenie Muzeum Ziemi Gryfickiej.</p>	<p>Nie uwzględniono. Adaptacja dawnego obiektu PSP w Gryficach na siedzibę Centrum Kultury to rozpoczęty, złożony i trwający już projekt, w ramach którego Gmina Gryfice poczyniła pierwsze kroki przejmując obiekt w trybie użyczenia od powiatu.</p>
<p>Lista projektów możliwych do sfinansowania w ramach innych źródeł finansowych. Str. 137.</p>	<p>Budowa, modernizacja i rozbudowa świetlic wiejskich oraz remiz strażackich na terenie Gminy Gryfice.</p>	<p>Modernizacja obecnych budynków świetlic wiejskich, do poziomu budynków pasywnych, budowa nowych pasywnych budynków świetlic wiejskich. Świetlice wiejskie pełnią funkcję centrów kultury lokalnej. Są miejscem organizacji czasu wolnego i integracji społeczności lokalnej. Służą nie tylko dzieciom, ale także dorosłym. Spotykają się tu rady sołeckie, działalność prowadzą koła gospodyń wiejskich, wolny czas spędzają najmłodsi.</p>	<p>Nie uwzględniono. Budowa, modernizacja i rozbudowa świetlic wiejskich oraz remiz strażackich na terenie Gminy Gryfice stanowi proces cyklicznych, realizowanych projektów (w tym roku oddana do użytku nowa sala wiejska w Rzęskowie) – nie ma zatem podstaw umieszczania projektu w strategii terytorialnej z uwagi na realizację projektów na bazie strategii lokalnej.</p>
<p>PRIORYTET 2 - FUNDUSZE EUROPEJSKIE NA RZECZ ZIELONEGO POMORZA ZACHODNIEGO RSO2.1. WSPIERANIE EFEKTYWNOŚCI ENERGETYCZNEJ I REDUKCJI EMISJI GAZÓW CIEPLARNIANYCH (EFRR) str. 119</p>	<p>3. Budowa Międzygminnego Zakładu Kompleksowego Zagospodarowania Odpadów Komunalnych w Gryficach, przy oczyszczalni ścieków.</p>	<p>Zakład mechaniczno - biologicznego przetwarzania odpadów komunalnych. Zakład przerobi odpady komunalnego z terenu gmin, z obszaru powiatu gryfickiego, zamieszkały przez ponad 60 000 mieszkańców. Zakład samowystarczalny energetycznie (produkcja prądu i ciepła) . Oprócz korzyści środowiskowych, wdrożone technologie</p>	<p>Nie uwzględniono. Zakres wsparcia priorytetu Funduszy Europejskich Na Rzecz Zielonego Pomorza Zachodniego nie obejmuje budowy nowych budynków. W ramach priorytetu możliwe jest „Działanie FEPZ.02.07 Zwiększenie efektywności energetycznej budynków użyteczności publicznej (ZIT)” lub „Działanie FEPZ.02.13 Adaptacja do zmian klimatu (ZIT)”. Żadne z nich nie dopuszcza budowy nowych budynków użyteczności publicznej.</p>





		wpłyną w istotny sposób na obniżenie kosztów eksploatacyjnych zakładu, co będzie miało bezpośredni wpływ na cenę odbioru odpadów od mieszkańców. Ze strumienia zmieszanych śmieci surowcowe, produkować paliwo z odpadów tzw. RDF (paliwo wysokoenergetyczne) oraz kompost lub biopaliwo.	
Ograniczenie transportu indywidualnego w pasie nadmorskim, Zabezpieczenie terenów i lobbing na rzecz budowy linii kolejowej Rewal-Kamień Pomorski Str. 112	Zabezpieczenie terenów i lobbing na rzecz budowy linii kolejowej Kamień Pomorski - Rewal - Trzebiatów	Działania na rzecz uruchamiania i utrzymania regularnych połączeń systemami publicznego transportu zbiorowego pomiędzy obszarem pasa nadmorskiego a ośrodkami miejskimi (Trzebiatów, Gryfice) oraz węzłami sieci kolejowej. Podniesienie atrakcyjności miejscowości nadmorskich, poprzez możliwość dojazdu pociągiem.	Nie uwzględniono. Zabezpieczenie terenów i lobbing na rzecz budowy linii kolejowej Rewal-Kamień Pomorski stanowią działania miękkie, realizowane w przestrzeni publicznej przez władze i polityki lokalne. Ich aktualny stopień generalizacji nie daje podstaw do umieszczania w strategii np. konkretnych projektów. Lobbing może spełniać swoje zadanie bez zapisów w strategii. Rekomenduje się natomiast by kolejne wersje (aktualizacje) strategii Partnerstwa OF Gryfic uwzględniały konkretne, wskazane projekty dotyczące budowy linii kolejowej Kamień Pomorski – Rewal – Trzebiatów – o ile takie zostaną zdefiniowane i dotyczyć będą poziomu gminnego/powiatowego, a nie krajowego.
3.3. Poprawa dostępności komunikacyjnej , str. 114	Podjęcie działań na rzecz elektryfikacji linii kolejowej Goleniów - Kołobrzeg, w ramach modernizacji magistrali nadbałtyckiej.	Podniesienie prędkości pociągów osobowych do 200km/h, towarowych do 120km/h, zwiększeniem przepustowości trasy, lepsze skomunikowanie z Polską - zarówno ze Szczecinem, Poznaniem jak i Gdańskiem, otwarcie zupełnie nowego korytarza transportowego między Szczecinem a Trójmiastem, Część składów mogłaby jechać przez Kołobrzeg, Gryfice i Goleniów, bez konieczności zmiany lokomotywy na spalinową, nowe możliwości wyznaczania tras dla pociągów dalekobieżnych,	Nie uwzględniono z uwagi na niski stopień terytorializacji uwagi na obszarze Partnerstwa. Proponuje się zgłoszenie uwagi do strategii terytorialnej Partnerstwa Powiatu Goleniowskiego lub KKBOF. Ponadto, zgodnie z dostępnymi materiałami „Ministerstwo zauważa, że PKP Polskie Linie Kolejowe obecnie realizują kontrakt na opracowanie studium wykonalności „Prace na ciągu transportowym Trójmiasto – Szczecin na odc. Słupsk – Szczecin Dąbie przez Koszalin Stargard/Kołobrzeg – Goleniów obejmującym linie kolejowe nr 202, 351, 401 i 402”, które przeanalizuje całościowo stan infrastruktury linii i określi optymalny wariant modernizacji „zgodnie z obecnymi i prognozowanymi potrzebami ruchowymi”. Umowa na opracowanie ww. studium wykonalności podpisana została 9 lutego 2018 roku.” (https://www.rynek-kolejowy.pl/wiadomosci/poslowie-pytaja-o-przyszlosc-magistrali-nadbaaltyckiej-95764.html), data dostępu: 25.10.2023 r.)

<p>RSO2.1. WSPIERANIE EFEKTYWNOŚCI ENERGETYCZNEJ I REDUKCJI EMISJI GAZÓW CIEPLARNIANYCH (EFRR) str. 119</p>	<p>4. Budowa nowego pasywnego budynku Komendy Powiatowej Policji w Gryficach, działka 281/9 obręb Gryfice- 8 , ul. Trzygłowska,</p>	<p>Nowa siedziba obejmuje trzykondygnacyjny budynek administracyjny, niepodpiwniczony oraz jednokondygnacyjny budynek garażowo-kynologiczny, niepodpiwniczony. Niskie koszty utrzymania, podniesienie</p>	<p>Nie uwzględniono. Zakres wsparcia priorytetu Funduszy Europejskich Na Rzecz Zielonego Pomorza Zachodniego nie obejmuje budowy nowych budynków. W ramach priorytetu możliwe jest „Działanie FEPZ.02.07 Zwiększenie efektywności energetycznej budynków użyteczności publicznej (ZIT)” lub „Działanie FEPZ.02.13 Adaptacja do zmian klimatu (ZIT)”. Żadne z nich nie dopuszcza budowy nowych budynków użyteczności publicznej.</p>
---	---	---	--

PROTOKÓŁ
SPOTKANIE KONSULTACYJNE W RAMACH KONSULTACJI
PROJEKTU STRATEGII TERYTORIALNEJ
PARTNERSTWA OF GRYFIC

DATA: 10.10.2023 r.

MIEJSCE: Iniebiatów

LP.	IMIĘ	NAZWISKO	PODPIS
1	Edyta	Modzelewska	
2	Sandra	Kozica	
3	Bartłomiej	Koźmiński	
4	Grzegorz	Komuszyński	
5			
6			
7			
8			
9			
10			
11			
12			
13			
14			
15			
16			
17			
18			
19			
20			

Agenda spotkania:

1. Prezentacja Doradców Związku Miast Polskich w zakresie celów i kierunków działań wynikających ze strategii ZIT Partnerstwa OF Gryfic.
2. Omówienie projektów zintegrowanych znajdujących się na liście projektów.
3. Pytania i odpowiedzi.

Przebieg spotkania:

WNIESIONE UWAGI USTNE

LP.	Imię i nazwisko wnoszącego uwagi	Treść uwagi	Rozpatrzenie
1			
2			
3			
4			
5			

ZŁOŻONE FORMULARZE UWAG

Liczba złożonych formularzy:

0

Podpis sporządzającego protokół:

Koniec

PROTOKÓŁ

SPOTKANIE KONSULTACYJNE W RAMACH KONSULTACJI PROJEKTU STRATEGII TERYTORIALNEJ

PARTNERSTWA OF GRYFIC

DATA: 10.10.2023

MIEJSCE: Płoty

LP.	IMIĘ	NAZWISKO	PODPIS
1	Samira	Sacerbal	S.
2	Kamila	diebert-Halon	K.
3	Greger	Komun	G.
4	Barthomay	Wofrit	B.
5	Piotr Sobel	Sobel	S.
6			
7			
8			
9			
10			
11			
12			
13			
14			
15			
16			
17			
18			
19			
20			

Agenda spotkania:

1. Prezentacja Doradców Związku Miast Polskich w zakresie celów i kierunków działań wynikających ze strategii ZIT Partnerstwa OF Gryfic.
2. Omówienie projektów zintegrowanych znajdujących się na liście projektów.
3. Pytania i odpowiedzi.

Przebieg spotkania:

WNIESIONE UWAGI USTNE

LP.	Imię i nazwisko wnoszącego uwagi	Treść uwagi	Rozpatrzenie
1			
2			
3			
4			
5			

ZŁOŻONE FORMULARZE UWAG

Liczba złożonych formularzy:

0

Podpis sporządzającego protokół:

Kozica

PROTOKÓŁ
SPOTKANIE KONSULTACYJNE W RAMACH KONSULTACJI
PROJEKTU STRATEGII TERYTORIALNEJ
PARTNERSTWA OF GRYFIC

DATA: 11.10.2023 r.

MIEJSCE: Gryfice

LP.	IMIĘ	NAZWISKO	PODPIS
1	Sandra	Szczepan	
2	Gregor	Kamich	
3	Bartłomiej	Wojcik	
4	Marcelina	Domagala	
5			
6			
7			
8			
9			
10			
11			
12			
13			
14			
15			
16			
17			
18			
19			
20			

Agenda spotkania:

1. Prezentacja Doradców Związku Miast Polskich w zakresie celów i kierunków działań wynikających ze strategii ZIT Partnerstwa OF Gryfic.
2. Omówienie projektów zintegrowanych znajdujących się na liście projektów.
3. Pytania i odpowiedzi.

Przebieg spotkania:

WNIESIONE UWAGI USTNE

LP.	Imię i nazwisko wnoszącego uwagi	Treść uwagi	Rozpatrzenie
1			
2			
3			
4			
5			


ZŁOŻONE FORMULARZE UWAG

Liczba złożonych formularzy:

1

Podpis sporządzającego protokół:

Korica



Centrum
Wsparcia
Doradczego

Załącznik nr 2
do Zarządzenia nr 1658/2023 Burmistrza Gryfic z
dnia 29.08.2023 r. w sprawie:
przeprowadzenia konsultacji społecznych projektu
„Strategii Zintegrowanych Inwestycji Terytorialnych
Partnerstwa Obszaru Funkcjonalnego Gryfic”

FORMULARZ DO ZBIERANIA UWAG I WNIOSKÓW

PROJEKTU STRATEGII ZINTEGROWANYCH INWESTYCJI TERYTORIALNYCH PARTNERSTWA OBSZARU FUNKcjONALNEGO GRYFIC

LP.	Imię i nazwisko zgłaszającego	Treść, której dotyczy uwaga wraz z numerem strony w strategii ZIT	Propozycja zmiany	Uzasadnienie uwagi
1	Jakub Chaś	Termomodernizacja wraz z realizacją elementów pasywności budynku Urzędu Gminy Gryfice i Starostwa Powiatowego w Gryficach. Str. 119	Budowa nowego Urzędu Miejskiego (Urząd Gminy i Starostwa Powiatowego w Gryficach). Proponowana lokalizacja dz.nr. 280, 252/29, 172 obręb 005 Gryfice (obecny PKS Gryfice). Działka obecnie wystawiona na sprzedaż.	Stworzenie wielkiego centrum administracyjnego w Gryficach (Urząd Miasta, Starostwo, ZUS, KOWR, Zarząd Dróg Powiatowych, ZUK), dzięki czemu mieszkańcy regionu mogliby załatwiać wszystko w jednym miejscu . Budowa nowego budynku pasywnego pochłonie mniej środków. Wspólnie łatwiej byłoby pozyskać zewnętrzne dofinansowanie . W dłuższej perspektywie przyniesie, wiele korzyści i oszczędności . Niższe koszty utrzymania . Jest tam bardzo dużo miejsca, nie byłoby problemu ze stworzeniem wielkiego parkingu . Bliskość dworca PKP. Szybka budowa przy zastosowaniu prefabrykatów np. keramzytowych . Centrum miasta.
2	Jakub Chaś	Doposażenie jednostek OSP w Gryficach i Trzygłowie poprzez zakup ciężkich wozów ratowniczo – gaśniczych. Str. 121	Budowa nowego budynku dla OSP Gryfice, z 3/4 boxami garażowymi, salą konferencyjną, zapleczem sanitarnym i miejscem na pralnie do ubrań specjalnych, siłownia, miejsce parkingowe	Obecnie OSP Gryfice, nie posiada własnej siedziby. Obecny budynek po PSP należy rozebrać i postawić nową siedzibę dla OSP Gryfice.
3	Jakub Chaś	PRIORYTET 7 – FUNDUSZE EUROPEJSKIE NA RZECZ PARTNERSKIEGO POMORZA ZACHODNIEGO RSO5.1. WSPIERANIE ZINTEGROWANEGO I ROZWOJU OBSZARU FUNKcjONALNEGO GRYFIC	Budowa ścieżki pieszo – rowerowej wokół jeziora Kołomac, wraz z infrastrukturą towarzyszącą (gmina Gryfice, powiat gryficki, gminie Gryfice)	odpowiednie wykorzystanie walorów przyrodniczych jeziora Kołomac, podnieść atrakcyjność gminy i rozwój gospodarki, a przede wszystkim zachęcić wszystkich do zdrowego wypoczynku i inwestycji w rozwój

		ŚRODOWISKOWEGO, KULTURY, DZIEDZICTWA NATURALNEGO, ZRÓWNOWAŻONEJ TURYSTYKI I BEZPIECZEŃSTWA NA OBSZARACH MIEJSKICH (EFRR)			rekreacyjno-sportowe dla spacerowiczów, biegaczy, rolkarzy i rowerzystów i innych, podniesienie atrakcyjności turystycznej terenu gminy Gryfice.
4	Jakub Chaś	Centrum Kultury w Gryficach - adaptacja dawnego obiektu PSP w Gryficach, str. 131	Centrum Kultury w Gryficach - adaptacja dawnego budynku po prokuraturze w Gryficach (ul. 11 listopada 4,3) działka nr 54 obręb Gryfice 5 / adaptacja budynku szkolnego przy ulicy Armii Krajowej		<p>Budynek po byłej prokuraturze/ szkoły przy ul. Armii Krajowej, ze względu na położenie, a także układ pomieszczeń nadaje się bardziej, na siedzibę Centrum Kultury. Niższe koszty adaptacji. W wariantcie z budynkiem szkoły, dochodzi możliwość przeniesienia Biblioteki Miejskiej w Gryficach, a także stworzenie Muzeum Ziemi Gryfickiej.</p>
5	Jakub Chaś	Tabela 24. Lista projektów możliwych do sfinansowania w ramach innych źródeł finansowych str. 137	Budowa, modernizacja i rozbudowa świetlic wiejskich oraz remiz strażackich na terenie Gminy Gryfice.		<p>Modernizacja obecnych budynków świetlic wiejskich, do poziomu budynków pasywnych, budowa nowych pasywnych budynków świetlic wiejskich. Świetlice wiejskie pełnią funkcję centrów kultury lokalnej. Są miejscem organizacji czasu wolnego i integracji społeczności lokalnej. Służą nie tylko dzieciom, ale także dorosłym. Spotykają się tu rady sołeckie, działalność prowadzą koła gospodyń wiejskich, wolny czas spędzają najmłodsi.</p>
6	Jakub Chaś	PRIORYTET 2 – FUNDUSZE EUROPEJSKIE NA RZECZ ZIELONEGO POMORZA ZACHODNIEGO RSO2.1. WSPIERANIE EFEKTYWNOŚCI ENERGETYCZNEJ I REDUKCJI EMISJI GAZÓW CIEPLARNIANYCH (EFRR) str. 119	3. Budowa Międzygminnego Zakładu Komplexowego Zagospodarowania Odpadów Komunalnych w Gryficach, przy oczyszczalni ścieków.		<p>Zakład mechaniczno – biologicznego przetwarzania odpadów komunalnych. Zakład przerobi odpady komunalnego z terenu gmin, z obszaru powiatu gryfickiego, zamieszkały przez ponad 60 000 mieszkańców. Zakład samowystarczalny energetycznie (produkcja prądu i ciepła) . Oprócz korzyści środowiskowych, wdrożone technologie wpłyną w istotny sposób na obniżenie kosztów eksploatacyjnych zakładu, co będzie miało bezpośredni wpływ na cenę odbioru odpadów od mieszkańców. Ze strumienia zmieszanych śmieci</p>

7.	Jakub Chaś	Ograniczenie transportu indywidualnego w pasie nadmorskim, <i>Zabezpieczenie terenów i lobbying na rzecz budowy linii kolejowej Rewal-Kamień Pomorski</i> Str. 112	Zabezpieczenie terenów i lobbying na rzecz budowy linii kolejowej Kamień Pomorski – Rewal – Trzebiatów	surowcowe, produkować paliwo z odpadów tzw. RDF (paliwo wysokoenergetyczne) oraz kompost lub biopaliwo. <i>Działania na rzecz uruchamiania i utrzymania regularnych połączeń systemami publicznego transportu zbiorowego pomiędzy obszarem pasa nadmorskiego a ośrodkami miejskimi (Trzebiatów, Gryfice) oraz węzłami sieci kolejowej. Podniesienie atrakcyjności miejscowości nadmorskich, poprzez możliwość dojazdu pociągami.</i>
8.	Jakub Chaś	3.3. Poprawa dostępności komunikacyjnej , str. 114	Podjęcie działań na rzecz elektryfikacji linii kolejowej Goleniów – Kołobrzeg, w ramach modernizacji magistrali nadbałtyckiej.	Podniesienie prędkości pociągów osobowych do 200km/h, towarowych do 120km/h, zwiększeniem przepustowości trasy, lepsze skomunikowanie z Polską – zarówno ze Szczecinem, Poznaniem jak i Gdańskiem, otwarcie zupełnie nowego korytarza transportowego między Szczecinem a Trójmiastem, Część składów mogłaby jechać przez Kołobrzeg, Gryfice i Goleniów, bez konieczności zmiany lokomotywy na spalinową, nowe możliwości wyznaczania tras dla pociągów dalekobieżnych, Nowa siedziba obejmuje trzykondygnacyjny budynek administracyjny, niepodpiwniczony oraz jednokondygnacyjny budynek garażowo-kynologiczny, niepodpiwniczony. Niskie koszty utrzymania, podniesienie
9.	Jakub Chaś	RSO2.1. WSPIERANIE EFEKTYWNOŚCI ENERGETYCZNEJ I REDUKCJI EMISJI GAZÓW CIEPLARNIANYCH (EFRR) str. 119	4. Budowa nowego pasywnego budynku Komendy Powiatowej Policji w Gryficach, działka 281/9 obręb Gryfice- 8 , ul. Trzygłowska,	



Fundusze Europejskie
Pomoc Techniczna



Rzeczpospolita Polska



Ministerstwo Funduszy i Polityki Regionalnej

Unia Europejska
Fundusz Spójności



FUNDACJA FUNDUSZ WSPÓŁPRACY



ZWIĄZEK MIAST POLSKICH

Wyświetl wyniki

Respondent

1

Anonim

37:04

Czas wypełniania

1. Imię i nazwisko zgłaszającego *

Joanna Łowicka

2. Treść, której dotyczy uwaga wraz z **numerem strony** w strategii ZIT *

Środowisko przyrodnicze – zasoby i uwarunkowania rozwoju s.78

3. Propozycja zmiany *

Nie uwzględniono w tekście ochrony lasów pasa nadmorskiego przed nadmierną presją turystyczną oraz presją deweloperów z uwzględnieniem roli jaką tereny te odgrywają w lokalnym ruchu turystycznym i walorów przyrodniczych.

4. Uzasadnienie uwagi *

Dewastacja terenów o wyjątkowym charakterze przyrodniczym i turystycznym. Tereny te ulegają powolnej dewastacji przez dopuszczenie agresywnej zabudowy dewloperskiej i wątpliwej jakościowo architektury oraz pozwoleń na budowę wieżowców nie wpisujące się w charakter zabudowy z sąsiadującym terenem.

Wyświetl wyniki

Respondent

2

Anonim

23:27

Czas wypełniania

1. Imię i nazwisko zgłaszającego *

Joanna Łowicka

2. Treść, której dotyczy uwaga wraz z **numerem strony** w strategii ZIT *

Komunikacja publiczna organizowana przez gminy; "nadal dominuje transport zbiorowy organizowany przez prywatnych przewoźników" s. 84

3. Propozycja zmiany *

Należałoby dodać, że widoczne jest wycofywanie się prywatnych przewoźników w ostatnich kilku latach - wykluczenie komunikacyjnego małych miejscowości staje się coraz bardziej dotkliwie.

4. Uzasadnienie uwagi *

W powyższej analizie zabrakło widocznego problemu z komunikacją przez wycofywanie się małych firm przewozowych.

Wyświetl wyniki

Respondent

3

Anonim

40:34

Czas wypełniania

1. Imię i nazwisko zgłaszającego *

Joanna Łowicka

2. Treść, której dotyczy uwaga wraz z **numerem strony** w strategii ZIT *

4.2. Ustalenia i rekomendacje w zakresie kształtowania i prowadzenia polityki przestrzennej; "niezgodnie z kierunkami rozwoju wyznaczonymi w studiach uwarunkowań i kierunków zagospodarowania przestrzennego gmin oraz z przeznaczeniem terenów w planach miejscowych." s.88

3. Propozycja zmiany *

należałoby dodać, że tam gdzie nie ma miejscowego planu zagospodarowania terenu buduje się nie przestrzegając podstawowych zasad "dobrego sąsiedztwa" i nie uwzględnia się: linii zabudowy, powierzchni zabudowy, geometrii dachu sąsiadujących budynków, wysokości sąsiadujących budynków. Często już etapie decyzji o warunkach zabudowy i zagospodarowania terenu. To wszystko razem tworzy chaos architektoniczno-urbanistyczny.

4. Uzasadnienie uwagi *

Należy pilnować zasad, które narzuca ustawa w terenie gdzie brak jest miejscowego planu zagospodarowania przestrzennego. Zapobiegnie to chociaż częściowo zjawiskom opisanym powyżej w rozdziale którego dotyczą te uwagi

Wyświetl wyniki

Respondent

4

Anonim

29:15

Czas wypełniania

1. Imię i nazwisko zgłaszającego *

Joanna Łowicka

2. Treść, której dotyczy uwaga wraz z **numerem strony** w strategii ZIT *

Ryc. 15. Koncepcja głównych powiązań transportu publicznego w powiecie gryfickim, grafika s. 98

3. Propozycja zmiany *

zgodnie z pkt. 8. Wyprowadzenie ruchu tranzytowego poza centra miast i miejscowości poprzez budowę obwodnic.

BRAK zaznaczonego korytarza na budowę obwodnic, dotyczy to zwłaszcza: Pustkowa (rozbudowuje się po południowej stronie drogi 102), Trzęsacza, Rewala, Niechorza

4. Uzasadnienie uwagi *

brak obwodnicy powoduje w sezonie letnim nadmierny ruch i "korkowanie" się miejscowości nadmorskich, tracą walory miejscowości wypoczynkowych, utrudniony dojazd do tych miejscowości

Wyświetl wyniki

Respondent

5

Anonim

20:46

Czas wypełniania

1. Imię i nazwisko zgłaszającego *

Joanna Łowicka

2. Treść, której dotyczy uwaga wraz z **numerem strony** w strategii ZIT *

Budowa świetlicy wiejskiej w Pustkowie, s.141

3. Propozycja zmiany *

Budowa świetlicy wiejskiej w Pustkowie wraz z instalacją paneli fotowoltaicznych i pompy ciepła, płatana stacja ładowania e-rowerów częściowo zasilana z paneli fotowoltaicznych świetlicy (w PUSTKOWIE, nie w Pustkowie)

4. Uzasadnienie uwagi *

Położenie świetlicy w miejscu bez wysokiej zieleni pozwala aby w sezonie zmniejszyć koszty utrzymania świetlicy, a w korzystnych warunkach i odpowiednim projekcie pozyskiwać fundusze na działalność sołectwa. Spełnia to wszystkie 4 cele strategiczne projektu.

Wyświetl wyniki

Respondent

6

Anonim

10:23

Czas wypełniania

1. Imię i nazwisko zgłaszającego *

Joanna Łowicka

2. Treść, której dotyczy uwaga wraz z **numerem strony** w strategii ZIT *

Tabela 23. Lista projektów uzupełniających

3. Propozycja zmiany *

Przesunięcie projektu Budowa świetlicy wiejskiej w Pustkowie wraz z z instalacją paneli fotowoltanicznych i pompy ciepła z e-stacją ładowania rowerów z listy projektów "możliwych" na listę projektów "uzupełniających" ze s.141 na s. 127

4. Uzasadnienie uwagi *

ze względu na "WSPIERANIE EFEKTYWNOŚCI ENERGETYCZNEJ I REDUKCJI EMISJI GAZÓW CIEPLARNIANYCH" oraz możliwość skorzystania z "FUNDUSZY EUROPEJSKICH NA RZECZ ZIELONEGO POMORZA ZACHODNIEGO" s. 127

Wyświetl wyniki

Respondent

7

Anonim

14:02

Czas wypełniania

1. Imię i nazwisko zgłaszającego *

Joanna Łowicka

2. Treść, której dotyczy uwaga wraz z **numerem strony** w strategii ZIT *

MODERNIZACJA SYSTEMÓW OCHRONY SOCJALNEJ, W TYM WSPIERANIE DOSTĘPU DO OCHRONY SOCJALNEJ, ZE SZCZEGÓLNYM UWZGLĘDNIENIEM DZIECI I GRUP W NIEKORZYSTNEJ SYTUACJI; POPRAWA DOSTĘPNOŚCI, W TYM DLA OSÓB Z NIEPEŁNOSPRAWNOŚCIAMI, SKUTECZNOŚCI I ODPORNOŚCI SYSTEMÓW OCHRONY ZDROWIA I USŁUG OPIEKI DŁUGOTERMINOWEJ (EFS+) s.123

3. Propozycja zmiany *

dopisać: Budowa bezpiecznego przejścia dla pieszych w Pustkowie przez drogę 102

4. Uzasadnienie uwagi *

brak przejścia dla pieszych na wysokości miejscowego marketu stanowi zagrożenie dla zdrowia i życia mieszkańców tym bardziej w sezonie letnim, z powodu wzmożonego ruchu pieszego (turyści), zwłaszcza dla dzieci, osób starszych i niepełnosprawnych. Dodatkowym walorem jest połączenie ruchu pieszego z rozbudowującą się południową stroną Pustkowa

5. **Klauzula RODO**

Administratorem Państwa danych osobowych jest ZMP z siedzibą w Poznaniu, ul. Robocza 42, 61 -517 Poznań. Kontakt z Administratorem jest możliwy za pośrednictwem e-mail: biuro@zmp.poznan.pl

Inspektor ochrony danych

Administrator wyznaczył inspektora ochrony danych. Jest to osoba, z którą możecie się Państwo kontaktować w sprawach związanych z przetwarzaniem danych osobowych oraz wykonywaniem praw przysługujących uczestnikom projektu zgodnie z przepisami o ochronie danych osobowych. Z inspektorem możecie się Państwo kontaktować za pośrednictwem e-mail: rodo@zmp.poznan.pl

Cele przetwarzania oraz podstawa prawna przetwarzania

Będziemy posługiwać się Państwa danymi osobowymi w celu realizacji projektu „Centrum Wsparcia Doradczego Plus (CWD+)” - w tym w szczególności w celu zapewnienia sprawozdawczości, potwierdzenia udzielenia wsparcia, audytu, przeprowadzenia szkoleń, badania opinii, konsultacji - na podstawie art. 6 ust. 1 lit f RODO „prawnie uzasadniony interes” jakim jest wypełnienie obowiązków wynikających z umowy projektowej z Ministrem Funduszy i Polityki Regionalnej. Administrator może przetwarzać dane osobowe w celu realizacji projektu w szczególności: imię, nazwisko, adres e-mail, nr telefonu. Podanie danych jest dobrowolne, aczkolwiek odmowa ich podania jest równoznaczna z brakiem możliwości uczestniczenia w projekcie.

Jak długo będziemy wykorzystywać dane?

Dane osobowe będą wykorzystywane przez okres niezbędny do realizacji ww. celów dla których zostały zebrane, a po tym czasie przez okres wymagany przez przepisy powszechnie obowiązującego prawa lub do czasu złożenia sprzeciwu. Informujemy, że dane nie będą wykorzystywane dla podejmowania decyzji opartych wyłącznie na zautomatyzowanym przetwarzaniu danych osobowych, w tym profilowania w rozumieniu art. 22 RODO.

Odbiorcy danych

Z zachowaniem wszelkich gwarancji bezpieczeństwa danych, Administrator może przekazać dane osobowe podmiotom pomagającym mu realizować projekt w tym Minister Funduszy i Polityki Regionalnej, audytorom, oraz w razie takiej konieczności uprawnionym organom państwowym.

Państwa prawa związane z przetwarzaniem danych osobowych.

Mogą Państwo złożyć do nas wnioski o: dostęp do danych osobowych (informację o przetwarzanych danych osobowych oraz kopię danych), sprostowanie danych (gdy są one nieprawidłowe), przeniesienie danych (w przypadkach określonych w RODO), usunięcie lub ograniczenie przetwarzania danych osobowych – na zasadach określonych w RODO. Niezależnie od praw wymienionych wyżej mogą Państwo w dowolnym momencie wnieść sprzeciw wobec przetwarzania Państwa danych. Mają Państwo także prawo wnieść skargę do Prezesa Urzędu Ochrony Danych Osobowych, jeżeli uważają Państwo, że przetwarzanie Państwa danych osobowych narusza przepisy prawa.

Źródło danych

Państwa dane kontaktowe i identyfikacyjne zostały pozyskane od Ministra Funduszy i Polityki Regionalnej, jednostek samorządu terytorialnego uczestniczących w Projekcie CWD lub bezpośrednio od Państwa.

*

☒ Zapoznałem/ Zapoznałam się z klauzulą RODO