





OZNACZENIA DO ZMIANY STUDIUM 2012 R.

	GRANICA ZMIANY STUDIUM		OBZARY POTENCJALNEJ LOKALIZACJI ELEKTROWNI WATROWYCH ZGODNIE Z OBOWIAZUJACYM MPZP
	TERENY ZAPLECZA KOMUNIKACJI LOTNICZEJ		OBZARY POTENCJALNEJ LOKALIZACJI ELEKTROWNI WATROWYCH PO OPRACOWANIU MPZP
	REZERWA TERENU POD ROZWOJ FUNKCJA OBCENA / FUNKCJA KIERUNKOWA		OBZARY POTENCJALNEJ LOKALIZACJI ELEKTROWNI WATROWYCH - LIKWIDOWANE W ZMIANIE STUDIUM
	TERENY DO REKULTYWACJI		GRANICE REZERWATOW PRZYRODY (ist/prz)
	POLE GOLFOWE		STREFA OCHRONNA TERENU ZAKMNIETEGO - OPAD POCSIKOW
	HOTEL		OBZAR ZAGROZY WODAMI POWODZIOWYMI O PRAWDOPODOBNIENSTWIE WYNOSZACYM 1%
	MIEDZYHARODOWA TRASA ROUTEWA KWA NR 10 "NAROWATYKA"		STREFA POLDEROW ZALEWOWYCH
	TEREN I OBSZAR GORNICZY		GRANICE TERENOW ZAKMNIETCH
	ODWIERT ZUKWIDOWANY		WALY PRZECIWPOWODZIOWE ISTNIACE
	ODWIERT GAZOWY EKSPLOATACYJNY		PLANOWANY PRZEBIEG ZACHODNIEGO OBCISIA TRZEBIATOWA ZABEZPIECZAJACEGO PRZED POWODZIA
	GRANICA UDOKUMENTOWANEGO ZLOZA SUROWCOW		REZERWA TERENU POD ROZWOJ SIECI DROGOWEJ
	GAZOZACIJA KOPALNIANE		ZEJSNIA I ZAJDZY TECHNICZNE NA PLAZE ZGODNIE Z OBOWIAZUJACYM MPZP
			STREFY POTENCJALNEJ ZAGROZY RUCHAMI MASOWYMI (OSWISKA, ZSLWY I SPLYW ZBOCZOWE)
	GRANICE OBSZAROW NATURA 2000		
	REWITALIZACJA RZeki REGI		

OZNACZENIA DO ZMIANY STUDIUM 2017 R.

GRANICE OBSZARÓW OBJĘTYCH ZMIENĄ STUDIUM	
	GRANICE CENTRALNE MIASTA I MIEJSCA KONCENTRACJI USŁUG
	TERENY GOSPODARSTW RYBACZYCH
	TERENY DLA POTRZEB POWOZECZNYCH
	TERENY SĄDÓW I OGRODÓW
	TERENY ZIELENI PARKOWEJ
	TEREN ZAMKNIĘTY – KOMPLEKS WJOSKOWY K. 1712
	STREFA OCHRONNA TERENU ZAMKNIĘTEGO
	STREFY ZAGROZENIA W STREFIE OCHRONNEJ
TERENY TECHNICZNE	
	OCZYSZCZALNIE ŚCIEKÓW
	PARKINGI

GRANICE OBSZARU SZCZEGÓLNEGO ZAGROZENIA POWODZI	
	GRANICA OBSZARU SZCZEGÓLNEGO ZAGROZENIA POWODZI
	→ PRAWDOPODOBIEŃSTWA WYSTĄPIENIA 10%
	GRANICA OBSZARU SZCZEGÓLNEGO ZAGROZENIA POWODZI
	→ PRAWDOPODOBIEŃSTWA WYSTĄPIENIA 1%
	GRANICE TERENÓW ZAMKNIĘTYCH – NIEAKTUALNE
	STREFA OCHRONNA TERENU ZAMKNIĘTEGO – NIEAKTUALNA

OZNACZENIA NA ZARZĄDZENIA ZASTĘPCZEGO WOJEWODY ZACHODNIOPOMORSKIEGO

----- GRANICA ZŁOŻA GAZU ZIEMNEGO GRZYSZALÓW/GZ 204

----- GRANICE UDOKUMENTOWANEGO ZŁOŻA GAZU ZIEMNEGO "TIEBRSZU"

OZNACZENIE DO ZMIANY STUDIUM 2024 R.

GRANICE OBSZARÓW OBYCZNYCH ZMIANA STUDIUM

TERENY ZAMIESZKANIA REZORTU OBYCZNY NARODOWEJ

GRANICE STREF OCHRONNYCH TERENÓW ZAMIESZKANIA R

GRANICE STREF OCHRONNYCH TERENÓW ZAMIESZKANIA MON

GRANICA PASA TECHNICZNEGO

PRZEBIEG PROJEKTOWANEJ OBYCZNYCI KONARZEWO-ROGÓZINA

GRANICE OBSZARÓW SZCZEGÓŁOWEGO ZAGROZNIENIA POWODZIA
Z PRZEWIDYWANYMI WYKRESAMI 1:40 (DŁUGOŚĆ PRZEBIEGU) 1:40 (DŁUGOŚĆ PRZEBIEGU)

GRANICE OBSZARÓW SZCZEGÓŁOWEGO ZAGROZNIENIA POWODZIA
Z PRZEWIDYWANYMI WYKRESAMI 1:40 (DŁUGOŚĆ PRZEBIEGU) 1:40 (DŁUGOŚĆ PRZEBIEGU)

GRANICE OBSZARÓW ODDZIAŁYWANIA

GRANICE OBSZARÓW ODDZIAŁYWANIA

ZAKWALIFIKOWANY PRZEBIEG ODDZIAŁAŁ BALI PIPE

NEAKWALIFIKOWANY PRZEBIEG ODDZIAŁAŁ BALI PIPE

ZAKWALIFIKOWANY PRZEBIEG SZCZĘPIE PRZEBIEGA

NEAKWALIFIKOWANY PRZEBIEG SZCZĘPIE PRZEBIEGA

ZAKWALIFIKOWANY PRZEBIEG ODDZIAŁAŁ PRZEBIEGA

NEAKWALIFIKOWANY PRZEBIEG ODDZIAŁAŁ PRZEBIEGA



1 2 3 4 5 km

PLANSZA PODSTAWOWA