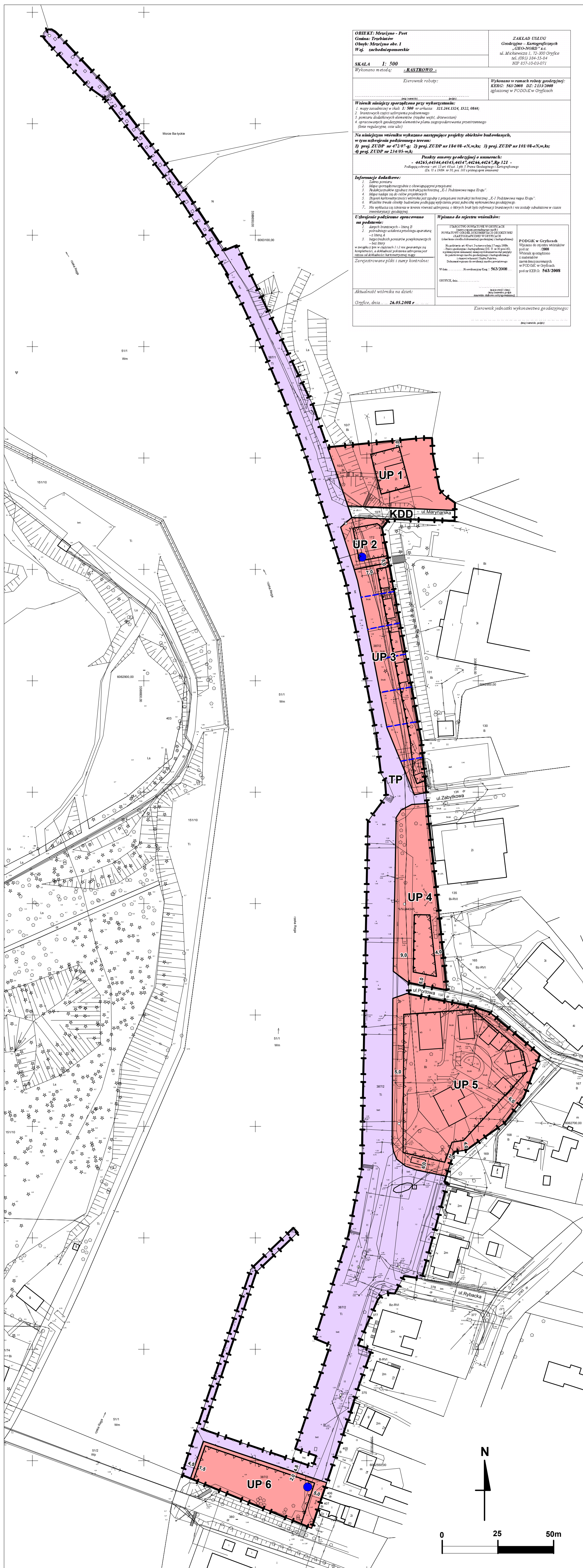







PROJEKT






~~SKALA: 1:1000~~

**Załącznik nr 1
do Uchwały Nr
Rady Miejskiej w Trzebiatowie
z dnia**



OZNACZENIA GRAFICZNE:

- | | |
|---|---|
|  | GRANICA OBSZARU OBJĘTEGO
ZMIANĄ PLANU |
|  | LINIE ROZGRANICZAJĄCE TERENY
O RÓŻNYM PRZEZNACZENIU LUB
RÓŻNYCH ZASADACH ZAGOSPODAROWANIA |
|  | TERENY ZABUDOWY USŁUG PORTOWYCH |
|  | TERENY PORTU |
|  | TERENY KOMUNIKACJI - DROGA DOJAZDOWA |

- | | |
|---|--------------------------------------|
|  | LINIE PODZIAŁU NA JEDNOSTKI USŁUGOWE |
|  | LINIE ZABUDOWY OBOWIĄZUJĄCE |
|  | LINIE ZABUDOWY NIEPRZEKRACZALNE |
|  | DOMINANTY (AKCENTY ARCHITEKTONICZNE) |
|  | WYMIAROWANIE LINII ZABUDOWY (metry) |

ZESPÓŁ AUTORSKI:
zagadnienia planistyczne:
mgr gosp. przestrzennej Anna Siekierska
członek ZOIU Z-373
mgr inż. arch. Maciej Siekierski
członek ZOIU Z-374

