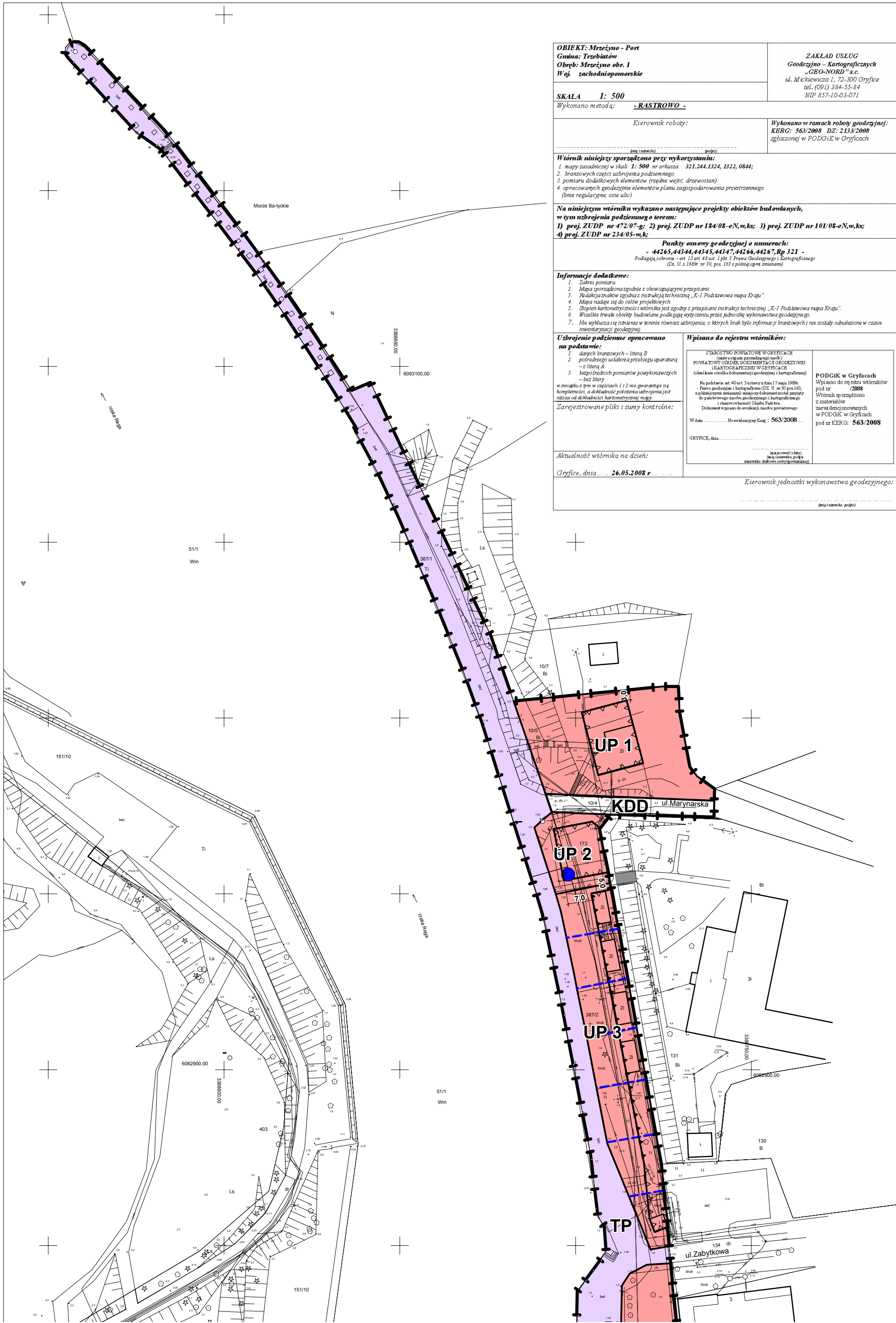


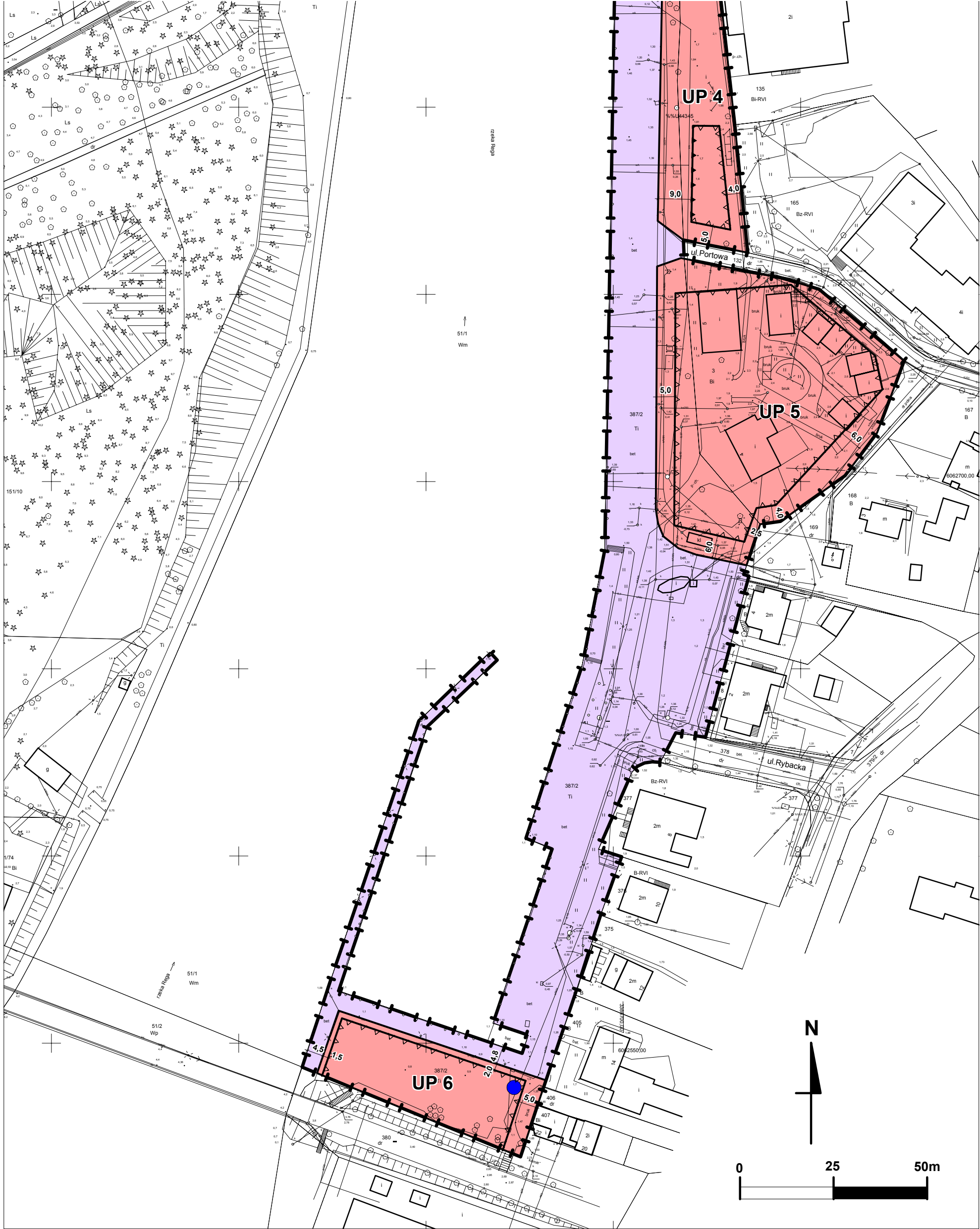
ZMIANA MIEJSCOWEGO PLANU ZAGOSPODAROWANIA PRZESTRZENNEGO
MRZEŻYNA DLA OBSZARU CZĘŚCI PORTU MORSKIEGO

Załącznik nr 1
do Uchwały Nr XXVIII/265/08
Rady Miejskiej w Trzebiatowie
z dnia 27 listopada 2008 r.

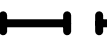




SKALA: 1:1000





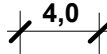


OBIEKT: Mrzeżyna - Port Gmina: Trzebiatów Obręb: Mrzeżyna obr. 1 Woj.: zachodniopomorskie		ZAKŁAD USŁUG Geodezyjno - Kartograficznych „GEO-NORD” s.c. ul. Mickiewicza 1, 72-300 Gryfice tel. (091) 384-55-84 NIP 857-10-03-071	
SKALA 1: 500 Wykonano metodą: - RASTROWO -		Wykonano w ramach roboty geodezyjnej: KERG: 563/2008 DZ: 2133/2008 zgłoszonej w PODGiK w Gryficach	
Kierownik roboty: <div>(imię i nazwisko) (podpis)</div>			
Wzórnik niniejszy sporządzono przy wykorzystaniu: 1. mapy zasadniczej w skali 1: 500 nr arkusza: 321.244.1324, 1322, 0844; 2. branzowych części uzbrojenia podziemnego 3. pomiaru dodatkowych elementów (rzędne wejść, drzewostan) 4. opracowanych geodezyjnie elementów planu zagospodarowania przestrzennego (linie regulacyjne, osie ulic)			
Na niniejszym wzorniku wykazano następujące projekty obiektów budowlanych, w tym uzbrojenia podziemnego o terenie: 1) proj. ZUDP nr 472/07-g; 2) proj. ZUDP nr 184/08-eN,w,ks; 3) proj. ZUDP nr 101/08-eN,w,ks; 4) proj. ZUDP nr 234/05-w,ks; Punkty osnowy geodezyjnej o numerach: - 44265,44344,44345,44347,44266,44267, Rp 321 - Podlegają ochronie - art. 15 ust. 4b ust. 1 pkt 3 Prawa Geodezyjnego i Kartograficznego (Dz. U. z 1989r. nr 30, poz. 163 z późn. zmianami)			
Informacje dodatkowe: 1. Zakres pomiaru 2. Mapa sporządzona zgodnie z obowiązującymi przepisami. 3. Redakcja znaków zgodna z instrukcją techniczną „K-1 Podstawowa mapa Kąpa”. 4. Mapa nadaje się do celów projektowych 5. Stopień kartometryczności i wzornika jest zgodny z przepisami instrukcji technicznej „K-1 Podstawowa mapa Kąpa”. 6. Wskazanie trwałych obiektów budowlanych podlega wyłączeniu przez jednostkę wykonawstwa geodezyjnego. 7. Nie wyklucza się istnienia w terenie również uzbrojenia, o których brak było informacji branzowych i nie zostały odnotowane w czasie inwentaryzacji geodezyjnej.			
Uzbrojenie podziemne opracowano na podstawie: 1. danych branzowych - literą B 2. pośredniego ustalenia przebiegu aparatury - z literą A 3. bezpośrednich pomiarów powykonawczych - bez litery w związku z tym w częściach 1 i 2 nie gwarantuje się kompletności, a dokładność połączenia uzbrojenia jest niższa od dokładności kartometrycznej mapy. Zarejestrowane pliki i sumy kontrolne:		Wpisano do rejestru wzorników: STAROSTWO POWIATOWE W GRYFICACH (nowa odczytująca maszyna) POWIATOWY OŚRODEK DOKUMENTACJI GEODEZYJNEJ i KARTOGRAFICZNEJ W GRYFICACH (obsługuje odczytanie dokumentacji geodezyjnej i kartograficznej) Na podstawie art. 40 ust. 3 ustawy z dnia 17 maja 1989r. - Prawo geodezyjne i kartograficzne (Dz. U. nr 30 poz. 163, z późn. zmianami) niniejszym dokumentem został przyjęty do państwowego zasobu geodezyjnego i kartograficznego i stanowi własność Skarbu Państwa. Dokument wpisano do ewidencji zasobu państwowego W dniu Nieważny KERG: 563/2008 GRYFICE, dnia Aktualność wzornika na dzień: Gryfice, dnia 26.05.2008 r. Kierownik jednostki wykonawstwa geodezyjnego: <div>(imię i nazwisko) (podpis)</div>	



OZNACZENIA GRAFICZNE:

-  GRANICA OBSZARU OBJĘTEGO ZMIANĄ PLANU
-  LINIE ROZGRANICZAJĄCE TERENY O RÓŻNYM PRZEZNACZENIU LUB RÓŻNYCH ZASADACH ZAGOSPODAROWANIA
-  **UP** TERENY ZABUDOWY USŁUG PORTOWYCH
-  **TP** TERENY PORTU
-  **KDD** TERENY KOMUNIKACJI - DROGA DOJAZDOWA

-  LINIE PODZIAŁU NA JEDNOSTKI USŁUGOWE
-  LINIE ZABUDOWY OBOWIĄZUJĄCE
-  LINIE ZABUDOWY NIEPRZEKRACZALNE
-  DOMINANTY (AKCENTY ARCHITEKTONICZNE)
-  **4,0** WYMIAROWANIE LINII ZABUDOWY (metry)

ZESPÓŁ AUTORSKI:
zagadnienia planistyczne:
mgr gosp. przestrzennej Anna Siekierska
członek ZOIU Z-373
mgr inż. arch. Maciej Siekierski
członek ZOIU Z-374

