



Szczecin, dnia 07 listopada 2012 r.

REGIONALNY DYREKTOR OCHRONY ŚRODOWISKA W SZCZECINIE

WOPN-ZP.6320.7.2012.BG

OBWIESZCZENIE

W związku z realizacją projektu POIS.05.03.00-00-186/09 „Opracowanie planów zadań ochronnych dla obszarów Natura 2000 na obszarze Polski”, współfinansowanego przez Unię Europejską ze środków Europejskiego Funduszu Rozwoju Regionalnego w ramach Programu Operacyjnego Infrastruktura i Środowisko oraz na podstawie art. 28 ust. 4 ustawy z dnia 16 kwietnia 2004 r. o ochronie przyrody (Dz. U. z 2009 r. Nr 151, poz. 1220, z późn. zm.) oraz zgodnie z art. 39 ustawy z dnia 3 października 2008 r. o udostępnianiu informacji o środowisku i jego ochronie, udziale społeczeństwa w ochronie środowiska oraz o ocenach oddziaływania na środowisko (Dz. U. Nr 199, poz. 1227 z późn. zm.) Regionalny Dyrektor Ochrony Środowiska w Szczecinie **zawiadamia o zakończeniu prac nad projektem planu zadań ochronnych dla obszaru Natura 2000 Uroczyska w Lasach Stepnickich PLH320033 oraz zawiadamia o rozpoczęciu konsultacji społecznych opracowanego projektu dokumentu.**

Wskazany obszar Natura 2000 w całości położony jest na terenie województwa zachodniopomorskiego i obejmuje swoim zasięgiem powiat goleniowski, w tym gminę Stepnica oraz Goleniów.

Z dokumentacją sprawy można zapoznać się w siedzibie Regionalnej Dyrekcji Ochrony Środowiska w Szczecinie, ul. Jagiellońska 32, 70-382 Szczecin, pokój nr 12 w godzinach 8⁰⁰ – 15⁰⁰, a także na stronie internetowej Regionalnej Dyrekcji Ochrony Środowiska w Szczecinie <http://szczecin.rdos.gov.pl/> w zakładce „Plany zadań ochronnych”.

Wszyscy zainteresowani mogą składać uwagi i wnioski do projektu Planu w formie pisemnej lub ustnej do protokołu oraz za pomocą środków komunikacji elektronicznej bez konieczności opatrywania ich bezpiecznym podpisem elektronicznym w terminie do dnia **30 listopada 2012r.** w siedzibie Regionalnej Dyrekcji Ochrony Środowiska w Szczecinie, ul. Jagiellońska 32, 70-382 Szczecin lub faxem na nr (91) 43 05 200, lub na adres e-mail: pzo.szczecin@rdos.gov.pl.

Organem właściwym do rozpatrzenia uwag i wniosków jest Regionalny Dyrektor Ochrony Środowiska w Szczecinie.


Jednocześnie na podstawie art. 28 ust. 4 ustawy z dnia 16 kwietnia 2004 r. o ochronie przyrody (Dz. U. z 2009 r. Nr 151, poz. 1220, z późn. zm.) oraz na podstawie §2 pkt. 3 rozporządzenia Ministra Środowiska z dnia 17 lutego 2010 r. w sprawie sporządzania projektu planu zadań ochronnych dla obszaru Natura 2000 (Dz. U. z 2010r. Nr 34 poz.186 z późn. zm.), jak również zgodnie z art. 39 ustawy z dnia 3 października 2008 r. o udostępnianiu informacji o środowisku i jego ochronie, udziale społeczeństwa w ochronie środowiska oraz o ocenach oddziaływania na środowisko (Dz. U. Nr 199,



**INFRASTRUKTURA
I ŚRODOWISKO**
NARODOWA STRATEGIA SPÓJNOŚCI




UNIA EUROPEJSKA
EUROPEJSKI FUNDUSZ
ROZWOJU REGIONALNEGO



poz. 1227 z późn. zm.) Regionalny Dyrektor Ochrony Środowiska w Szczecinie **zawiadamia o zamiarze przystąpienia do opracowania projektów planów zadań ochronnych dla 24 obszarów Natura 2000:**

1. **Bobolickie Jeziora Lobeliowe PLH320001** - województwo zachodniopomorskie/powiat szczecinecki - gminy: Biały Bór, Szczecinek, Bobolice.
2. **Jezioro Świdwie PLB320006** - województwo zachodniopomorskie/powiat policki - gminy: Dobra Szczecińska, Police.
3. **Ostoja Ińska PLB320008** - województwo zachodniopomorskie/powiat łobeski - gminy: Dobra, Radowo Małe, Łobez, Węgorzyno; powiat choszczeński - gmina Recz; powiat stargardzki - gminy: Ińsko, Chociwel, Dobrzany, Marianowo, Stara Dąbrowa, Suchań; powiat drawski - gminy: Drawsko Pomorskie, Kalisz Pomorski.
4. **Jeziora Weltyńskie PLB320018** - województwo zachodniopomorskie/powiat Gryfiński - gmina Gryfino.
5. **Puszcza Goleniowska PLB320012** - województwo zachodniopomorskie/powiat goleniowski - gminy: Goleniów, Stepnica, Przybiernów; powiat kamieński - gmina Wolin.
6. **Ostoja Cedynska PLB320017** - województwo zachodniopomorskie/powiat gryfiński - gminy: Cedynia, Chojna, Moryń.
7. **Dolina Iny Koło Recza PLH320004** - województwo zachodniopomorskie/powiat choszczeński - gminy: Choszczno, Recz; powiat stargardzki - gmina Suchań.
8. **Diabelskie Pustacie PLH320048** - województwo zachodniopomorskie/powiat szczecinecki - gmina Borne Sulinowo.
9. **Ostoja Witnicko - Dębiańska PLB320015** - województwo zachodniopomorskie/powiat gryfiński - gminy: Chojna, Trzcińsko - Zdrój; powiat myśliborski - gminy: Boleszkowice, Dębno, Myślibórz; województwo lubuskie/powiat gorzowski - gminy: Bogdaniec, Lubiszyn, Witnica.
10. **Ostoja Drawska PLB320019** - województwo zachodniopomorskie/powiat świdwiński - gminy: Brzeźno, Świdwin, Połczyn Zdrój; powiat szczecinecki - gminy: Barwice, Borne Sulinowo, Biały Bór, Grzmiąca, Szczecinek; powiat drawski - gminy: Ostrowice, Czaplinek, Złocieniec, Wierzchowo, Drawsko Pomorskie, Kalisz Pomorski; powiat białogardzki - gmina Tychowo; powiat koszaliński - gminy: Bobolice; powiat wałecki - gmina Mirosławiec.
11. **Wybrzeże Trzebiatowskie PLB320010** - województwo zachodniopomorskie/powiat kamieński - gminy: Kamień Pomorski, Dziwnów, Świerżno; powiat gryficki - gminy: Karnice, Rewal, Trzebiatów; powiat kołobrzeski - gmina Kołobrzeg.
12. **Trzebiatowsko-Kołobrzeski Pas Nadmorski PLH320017** - województwo zachodniopomorskie/powiat gryficki - gminy: Rewal, Karnice, Trzebiatów; powiat kołobrzeski - gminy: Kołobrzeg, Ustronie Morskie, Dygowo; powiat koszaliński - gmina Będzino.
13. **Pojezierze Myśliborskie PLH320014** - województwo zachodniopomorskie/powiat myśliborski - gmina Myślibórz; powiat pyrzycki - gminy: Kozielice, Lipiany.
14. **Jezioro Lubie i Dolina Drawy PLH320023** - województwo zachodniopomorskie/powiat choszczeński - gmina Drawno; powiat drawski - gminy: Drawsko Pomorskie, Kalisz Pomorski, Złocieniec; powiat wałecki - gmina Mirosławiec.
15. **Jeziora Czaplineckie PLH320039** - województwo zachodniopomorskie/powiat szczecinecki - gminy: Barwice, Borne Sulinowo; powiat świdwiński - gmina - Połczyn Zdrój; powiat Drawski - gminy: Ostrowice, Złocieniec, Czaplinek.
16. **Jezioro Bukowo PLH320041** - województwo zachodniopomorskie/powiat koszaliński - gminy: Mielno, Sianów; powiat sławieński - gmina Darłowo.
17. **Jezioro Śmiadowo PLH320042** - województwo zachodniopomorskie/powiat Szczecinecki - gmina Borne Sulinowo.
18. **Mirosławiec PLH320045** - województwo zachodniopomorskie/powiat wałecki - gminy: Mirosławiec, Tuczo.




19. **Dorzecze Parsęty PLH320007** - województwo zachodniopomorskie/powiat kołobrzeski – gminy: Kołobrzeg, Gościno, Dygowo, Ustronie Morskie; powiat białogardzki – gminy: Karlino, Białogard, Tychowo; powiat świdwiński – gminy: Sławoborze, Rąbino, Połczyn Zdrój; powiat szczecinecki – gminy: Barwice, Borne Sulinowo, Szczecinek, Grzmiąca; powiat koszaliński – gmina Bobolice.
20. **Dolina Rurzyca PLH300017** - województwo zachodniopomorskie/powiat wałecki - gmina Wałcz; województwo wielkopolskie/powiat pilski – gmina Szydłowo; powiat złotowski – gmina Jastrowie.
21. **Puszcza Nad Gwdą PLB300012** - województwo zachodniopomorskie/powiat wałecki – gminy: Wałcz, Tuczno, Mirosławiec; województwo wielkopolskie/powiat pilski – gminy: Szydłowo, Piła, Kaczory; powiat złotowski - gmina Jastrowie, Tarnówka, Krajenka.
22. **Wzgórza Bukowe PLH320020** - województwo zachodniopomorskie/miasto Szczecin; powiat stargardzki - gmina Kobylanka; powiat gryfiński – gminy: Stare Czarnowo, Gryfino.
23. **Dziczy Las PLH320060** województwo zachodniopomorskie/powiat gryfiński – gmina Banie; powiat pyrzycki – gmina Kozielice;
24. **Jezioro Kozie PLH320010** województwo zachodniopomorskie/powiat myśliborski - gminy Myślibórz, Nowogródek Pomorski; województwo lubuskie/powiat gorzowski - gmina Lubiszyn.

Plany zadań ochronnych stanowią 10 letnie plany zarządzania obszarami Natura 2000, a ich założeniem jest utrzymanie lub odtworzenie właściwego stanu przedmiotów ochrony, który to obowiązek wynika z art. 6 (1) dyrektywy Rady 92/43/EWG z dnia 21 maja 1992 r. w sprawie ochrony siedlisk przyrodniczych oraz dzikiej fauny i flory (Dz. U. UE. L 206 z 22.7.1992 ze zm.).

Plan zadań ochronnych dla obszaru Natura 2000 ustanawia w drodze aktu prawa miejscowego w formie zarządzenia Regionalny Dyrektor Ochrony Środowiska, kierując się wynikającą z zapisu ustawowego koniecznością utrzymania i przywracania do właściwego stanu ochrony siedlisk przyrodniczych oraz gatunków roślin i zwierząt, dla których ochrony wyznaczono obszar Natura 2000. Ustalenia planu zadań ochronnych mogą w sposób bezpośredni oddziaływać na: organy administracji leśnej, organy administracji samorządowej i terenowe organy administracji rządowej, właścicieli i użytkowników gruntów rolnych, leśnych, wód oraz właścicieli nieruchomości, w obrębie których występują przedmioty ochrony obszarów Natura 2000: Bobolickie Jeziora Lobeliowe PLH320001, Jezioro Świdwie PLB320006, Ostoja Ińska PLB320008, Jeziora Wełyńskie PLB320018, Puszcza Goleniowska PLB320012, Ostoja Cedyńska PLB320017, Dolina Iny Koło Recza PLH320004, Diabelskie Pustacie PLH320048, Ostoja Witnicko – Dębiańska PLB320015, Ostoja Drawska PLB320019, Wybrzeże Trzebiatowskie PLB320010, Trzebiatowsko-Kołobrzeski Pas Nadmorski PLH320017, Pojezierze Myśliborskie PLH320014, Jezioro Lubie i Dolina Drawy PLH320023, Jeziora Czaplineckie PLH320039, Jezioro Bukowo PLH320041, Jezioro Śmiadowo PLH320042, Mirosławiec PLH320045, Dorzecze Parsęty PLH320007, Dolina Rurzyca PLH300017, Puszcza Nad Gwdą PLB300012, Wzgórza Bukowe PLH320020, Dziczy Las PLH320060, Jezioro Kozie PLH320010, przedsiębiorców, którzy prowadzą działalność lub są zainteresowani realizacją przedsięwzięć na ww. obszarach Natura 2000. Ustalenia planu zadań ochronnych winny być transponowane do obowiązujących dokumentów planistycznych pozostających w kompetencjach organów władzy publicznej, np.: studiów uwarunkowań i kierunków zagospodarowania przestrzennego gmin, miejscowych planów zagospodarowania przestrzennego, planów urządzenia lasu, itp.

Prace nad projektami planów zadań ochronnych dla obszarów Natura 2000 polegają na zgromadzeniu dostępnych informacji o obszarze i przedmiotach ochrony, identyfikacji i analizie zagrożeń, ustaleniu celów oraz działań ochronnych wraz ze wskazaniem organów lub jednostek odpowiedzialnych za ich realizację, jak również na ustaleniu potrzeby sporządzenia planu ochrony oraz wskazań do zmian do dokumentów planistycznych.

Podstawową informację przyrodniczą wskazującą przedmioty ochrony obszarów Natura 2000 wymienionych w pkt. od 1 do 24 oraz stanowiącą założenie wyjściowe do prac nad projektami planów zadań ochronnych zawierają Standardowe Formularze Danych (SDF) dostępne na oficjalnej stronie Generalnej Dyrekcji Ochrony Środowiska pod adresem: <http://natura2000.gdos.gov.pl/datafiles>.



Przedmiotami ochrony obszarów Natura 2000 są siedliska przyrodnicze i gatunki ujęte w Standardowych Formularzach Danych (SDF) obszarów z oceną ogólną A, B lub C i są one objęte projektem Planu. W obszarach ptasich brane są pod uwagę tylko ptaki i siedliska ich bytowania, w obszarach siedliskowych – tylko siedliska przyrodnicze, rośliny i zwierzęta inne niż ptaki. Ponieważ przedmioty ochrony i ich oceny wyszczególnione w SDF będą podlegać weryfikacji w toku prac nad projektem Planu na etapie wstępnego planowania prac, brane są pod uwagę przedmioty ochrony z oceną „D”.

Założenia projektów planów zadań ochronnych mogą ulec zmianom na skutek weryfikacji podczas prac Zespołów Lokalnej Współpracy.

Prace nad sporządzeniem dokumentacji będą prowadzone w oparciu o zapisy ustawy z dnia 16 kwietnia 2004r. o ochronie przyrody (Dz. U z 2009 r. Nr 151, poz 1220 ze zm.) oraz zapisy rozporządzenia Ministra Środowiska z dnia 17 lutego 2010r. w sprawie sporządzania projektu planu zadań ochronnych dla obszaru Natura 2000 (Dz. U. Nr 34, poz. 186) przez zewnętrznych Wykonawców, w trzech etapach, tj.:

Etap I: Wstępny mający na celu przygotowanie do uruchomienia prac nad projektem Planu,

Etap II: Opracowanie projektu Planu,

Etap III: Opiniowanie i weryfikacja projektu Planu.

Za pomocą publicznie dostępnego systemu teleinformatycznego – Platformy Informacyjno – Komunikacyjnej udostępnionej przez Generalną Dyрекcję Ochrony Środowiska oraz za pośrednictwem strony internetowej Regionalnej Dyrekcji Ochrony Środowiska w Szczecinie: <http://szczecin.rdos.gov.pl/> będzie możliwe zapoznanie się z kolejnymi etapami prac nad projektem planu zadań ochronnych i zgromadzonymi w ramach tych prac materiałami oraz z projektem planu.

Regionalna Dyrekcja Ochrony Środowiska w Szczecinie przeprowadzi szereg spotkań dyskusyjnych z udziałem przedstawicieli zainteresowanych osób i podmiotów prowadzących działalność w obrębie obszaru Natura 2000, dla którego sporządza się projekt planu zadań ochronnych.

Dokumentacja projektu planu zadań ochronnych oraz wszelkie informacje na temat stanu prac, w tym informacje o terminach i miejscach spotkań dyskusyjnych będą podawane do publicznej wiadomości na stronie internetowej Regionalnej Dyrekcji Ochrony Środowiska w Szczecinie i/lub Generalnej Dyrekcji Ochrony Środowiska.

Uwagi i wnioski będzie można składać w formie pisemnej, ustnej do protokołu lub za pomocą środków komunikacji elektronicznej bez konieczności opatrywania ich bezpiecznym podpisem elektronicznym, o którym mowa w ustawie z dnia 18 września 2001 r. o podpisie elektronicznym – Dz. U. nr 130. poz. 1450 ze zm.) w ciągu 21 dni od daty udostępnienia projektu dokumentu w siedzibie Regionalnej Dyrekcji Ochrony Środowiska w Szczecinie, w godzinach 8⁰⁰ – 15⁰⁰ lub na adres e-mail: pzo.szczecin@rdos.gov.pl.

Organem właściwym do rozpatrywania uwag i wniosków jest Regionalny Dyrektor Ochrony Środowiska w Szczecinie. Odpowiedzi na wszystkie zgłaszane uwagi i wnioski będą zamieszczane na stronie internetowej: <http://szczecin.rdos.gov.pl> i/lub na Platformie Informacyjnej udostępnionej przez Generalną Dyrekcję Ochrony Środowiska.



REGIONALNY DYREKTOR
OCHRONY ŚRODOWISKA
w Szczecinie

Przemysław Łagodzki



INFRASTRUKTURA
I ŚRODOWISKO
NARODOWA STRATEGIA SPÓJNOŚCI



UNIA EUROPEJSKA
EUROPEJSKI FUNDUSZ
ROZWOJU REGIONALNEGO

