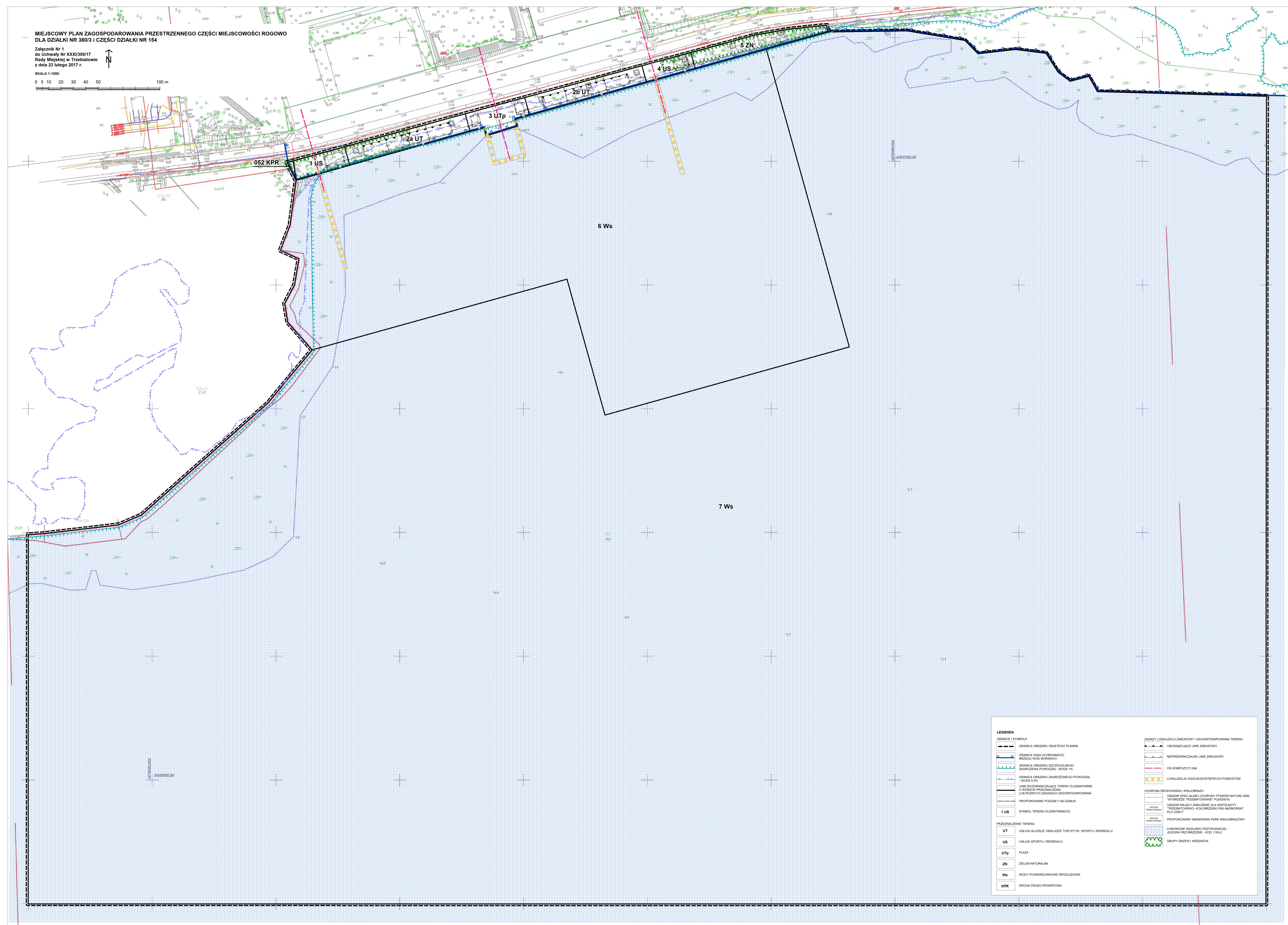
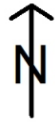
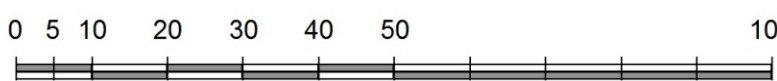


MIEJSKOWY PLAN ZAGOSPODAROWANIA PRZESTRZENNEGO CZĘŚCI MIEJSCOWOŚCI ROGOWO
DLA DZIAŁKI NR 380/3 I CZĘŚCI DZIAŁKI NR 154

Załącznik Nr 1
do Uchwały Nr XXXI/300/17
Rady Miejskiej w Trzebiatowie
z dnia 23 lutego 2017 r.

SKALA 1:1000



LEGENDA

GRANICE I SYMBOLE

- GRANICA OBSZARU OBJĘTEGO PLANEM
- GRANICA PASA OCHRONNEGO BRZEGU WOD MORSKICH
- GRANICA OBSZARU SZCZEGÓLNEGO ZAGROŻENIA POWODZIĄ - WODA 1%
- GRANICA OBSZARU ZAGROŻENIA POWODZIĄ - WODA 0,2%
- LINE ROZGRANICZAJĄCE TERENY ELEMENTARNE O RÓŻNYM PRZEZNACZENIU LUB RÓŻNYCH ZASADACH ZAGOSPODAROWANIA
- PROPONOWANE PODZIAŁY NA ODDZIAŁY
- 1 US

PRZEZNACZENIE TERENU

- UT
- US
- UTp
- ZN
- Ws
- KPR

ZASADY LOKALIZACJI ZABUDOWY I ZAGOSPODAROWANIA TERENU

- OBOWIĄZUJĄCE LINE ZABUDOWY
- NEPRZEKRACZALNE LINE ZABUDOWY
- OS KOMPROMISOWA
- LOKALIZACJA OGÓLNOŚCISTYCH POMOSTÓW
- OCHRONA ŚRODOWISKA I KRAJOBRAZU
- OBIEKT SPECJALNEJ OCHRONY PTAKÓW NATURA 2000 "WYBRZEŻE TRZEBIATOWSKIE" PLB320010
- OBIEKT MAŁYCH ZWIĄZANE DLA WSPÓLNOTY "TRZEBIATOWSKO-KOŁOBRZEZSKI PAS NADMORSKI" PLB320017
- PROPONOWANY NADMORSKI PARK KRAJOBRAZOWY
- CHRONIONE ŚREDNIO PRZYRODZICZE - JEZIORA PRZYBRZEŻNE - KOD 1105.2
- GRUPY DRZEW I KRZEWÓW