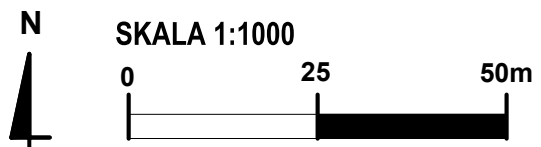








**ZINTEGROWANY PLAN INWESTYCYJNY DLA OBSZARU POŁOŻONEGO W MRZEŻYNIE NA POŁUDNIE OD UL. LETNISKOWEJ
STANOWIĄCEGO DZ. NR 316/13 ORAZ DLA CZĘŚCI DZ. NR 413/86, OBRĘB MRZEŻYNO-1.**



UKŁAD WSPÓŁRZĘDNYCH ETRS89 / POLAND CS2000 zone 5
Źródło mapy: PODGiK w Gryficach operat KERG 1081/1998
Wykonana w ramach roboty geodezyjnej PODGiK.6640.2130.2022
Aktualność mapy do celów projektowych na dzień 07.11.2022

KDD

UT

- OZNACZENIA GRAFICZNE
-  GRANICE OBSZARU OBJETEGO PLANEM
 -  LINIE ROZGRANICZAJĄCE TERENY
O RÓŻNYM PRZEZNACZENIU
LUB RÓŻNYCH ZASADACH ZAGOSPODAROWANIA
 -  NIEPRZEKRACZALNE LINIE ZABUDOWY
WRAZ Z ICH WYMIAROWANIEM
 -  **UT** TEREN USŁUG TURYSTYKI
 -  **KDD** TEREN DROGI DOJAZDOWEJ
 -  GRANICE OBSZARU NATURA 2000