


**KRAJOBRAZ KULTUROWY GMINY TRZEBIATÓW**

**KRAJOBRAZY HISTORYCZNE**




Trzebiatów na mapie Lubinusa – 1618 r.



Fragment obrazu P.L. Lütke'go – 1809 r.





Panorama miasta ok. 1809 r. - - Karl Friedrich Schinkel



*An der Bollenburg*

Widok na miasto od strony mostu na Młynówce – pocz.XX w.



**KRAJOBRAZY MIEJSKIE**


























**KRAJOBRAZY WIEJSKIE**









